

02

# ADİYAMAN VİZYON PLANI

'FIRAT'IN KAVŞAĞI'



KENTSEL VİZYON  
PLATFORMU

# KENTSEL VİZYON PLATFORMU

## ‘Kentsel Vizyon ile Kurgulanan Kentler’

NEF ve Kentsel Strateji tarafından kurulan  
Kentsel Vizyon Platformu  
kamu, sivil ve özel sektör işbirliği ile

- bölge
- kent
- mahalle

ölçeğinde çalışmalar yaparak, yeni planlama  
yaklaşımı ve modellerini tartışmaya açmaktadır.

**81**KENT  
VİZYON  
www.kentselvizyon.org

“Adıyaman Vizyon Planı”  
‘Kentsel Strateji’ tarafından geliştirilen  
kapsam ve içerik çerçevesinde,  
A. Faruk Göksu ve Sıla Akalp’in  
Stüdyo 33’te verdiği eğitimler sonucunda  
Ayşegül Şimşek tarafından hazırlanmıştır.





01

ANALİTİK BAKIŞ  
Stratejik Göstergeler  
10 Temel Sorun ve Fırsat  
BEK Analizi

07

02

STRATEJİK BAKIŞ  
Bölgesel İşbirliği  
Kent Kurgusu

15

03

VİZYON  
Bölgesel Vizyon  
Kentsel Vizyon

20

5

04


3x3 VİZYON ve EYLEM ÇERÇEVESİ  
Vizyon Çerçevesi  
Eylem Çerçevesi

23

05

ADİYAMAN'IN GELECEĞİ İÇİN  
10 TEMEL İLKE

36



## BÖLÜM

01

### ANALİTİK BAKIŞ

Stratejik Göstergeler  
10 Temel Sorun ve Fırsat  
BEK Analizi

# STRATEJİK GÖSTERGELER



Nüfus:  
587.067 kişi



Ekonomik Değerler:

- Tarım
- Tekstil
- Sanayii
- Gıda Sanayii
- Kültür Turizmi



Eğitim:

- Adıyaman Üniversitesi  
(15000 öğrenci)



Doğal Değerler:

- Fırat Nehri
- Atatürk Barajı
- Güneydoğu Toroslar
- Doğal Sit Alanları: Palanlı Mağarası, Gölbaşı, İnekli ve Azaplı Gölleri
- Arkeolojik Sit Alanları: Eski Kâhta, Yeni Kale, Arsemia, Nemrut Dağı Tümülüsü

## Performans Kriterleri



SÜRDÜRÜLEBİLİRLİK

67

ÇEVRE

61

EKONOMİ

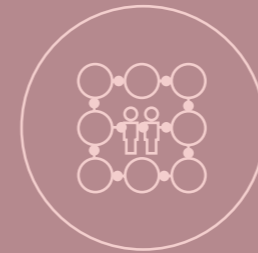
68

SOSYAL

66

YAŞAM KALİTESİ

31



Sosyal Altyapı:

- Adıyaman Enternasyonal Fuarı
- Üniversite



Tarihsel İzler:

- M.Ö. Samsat ve Kâhta'da yerleşimler
- Kommagene Uygarlığı: Başkenti Samsat, bugünkü Nemrut Dağı
- 1954'te Malatya'dan ayrılarak şehir olmuştur.
- Paleolitik çağdan beri yerleşim



## 10 TEMEL SORUN

- 1 Erişilebilirlik
- 2 Baraj ile zorlaşan ulaşım
- 3 Sanayisi güçlü çevre iller
- 4 Gaziantep'in ticari çekiciliği
- 5 Potansiyel sektörleri destekleyecek sanayi zayıflığı
- 6 Sulama altyapısı eksikliği
- 7 Sudan yeterince yararlanamama
- 8 Yanlış ve eksik yönlendirilen yatırımlar
- 9 Tarımda kısıtlı rekabet edebilirlik
- 10 Konaklama süresinin düşüklüğü

## 10 TEMEL FIRSAT

- |                                      |    |
|--------------------------------------|----|
| Genç nüfus ve Adıyaman Üniversitesi  | 1  |
| GAP yatırımları                      | 2  |
| İskenderun Limanı'na yakınlık        | 3  |
| Nemrut Dağı                          | 4  |
| Organik tarım                        | 5  |
| Atatürk Barajı ile ılımanlaşan iklim | 6  |
| Tütün                                | 7  |
| Alternatif enerji potansiyeli        | 8  |
| Mermer rezervi                       | 9  |
| Petrol                               | 10 |



# BEK ANALİZİ

Kaynak: KentSEL Strateji

## Birikim

Kommagene Mirası  
Atatürk Barajı  
Geleneksel Yaşam  
İpek yolu

## Bereket

Rüzgâr  
Güneş  
Fırat Nehri  
Çiğ Köfte  
Tütün

## Beceri

Adıyaman Mutfağı  
Harfane  
Ezgiler  
Mermer

## Bakış

Su  
Şahiplenme  
İşlenen Toprak  
Uyum

## Büyüme

Alternatif Enerji  
Turizm çeşitliliği  
Genç ve Çalışan Nüfus  
Bölgesel Özelleşme ve İşbirliği

## Beklenti

İpek Yolu'nun Dirilişi  
Kültür Turizmi  
Agro-Turizm  
Yeniden Doğan Kentler:  
Kâhta ve Samsat

## Ekoloji

Atatürk Barajı  
Fırat Nehri Havzası  
Kuş Göç Yolları  
Agro-turizm

## Ekonomi

Bölgenin Tarım Odağı  
Tarihten Gelen Ticaret  
Sanayi Birikimi  
Turizm Potansiyelleri

## Eşitlik

Birliktelik  
Toplumsal Hoşgörü  
Geleneksel Toplum

## Etkinleştirme

İpek Yolu  
Adıyaman Üniversitesi  
Bölgesel İşbirliği  
Sanayi  
Uluslararası Ticaret

## Edinim

AR-GE  
Tarımda Özveri  
Turizmde Zenginlik

## Entegrasyon

Tarımda Teknoloji  
Enerji Sektöründe Üniversite-  
Özel İşbirliği  
Fırat'ın Bereketi- Turizm  
Yatırımcılar- Halk

## Koruma

Tarımsal Bereket  
Nemrut'ta Gündoğumu  
Kültürel Varlıklar  
Su  
Kazılan Antik Kentler

## Kapasite

GAP Yatırımları  
Genç Çalışan Nüfus  
Üniversite ve 15.000 Öğrenci

## Kalkınma

Risk Yönetimi  
Özel-Kamu İşbirliği Yönetimi  
Petrol ve Alternatif Enerji

## Kimlik


Kommagene  
Fırat  
Nemrut

## Katılım

Toplumsal İkna  
Sivil Örgütler  
Bölgesel İşbirlikleri

## Kurgu

Görünüm  
Tarihe ve Doğaya Uyum  
Geliştiren ve Gelişen  
Geri Dönüş

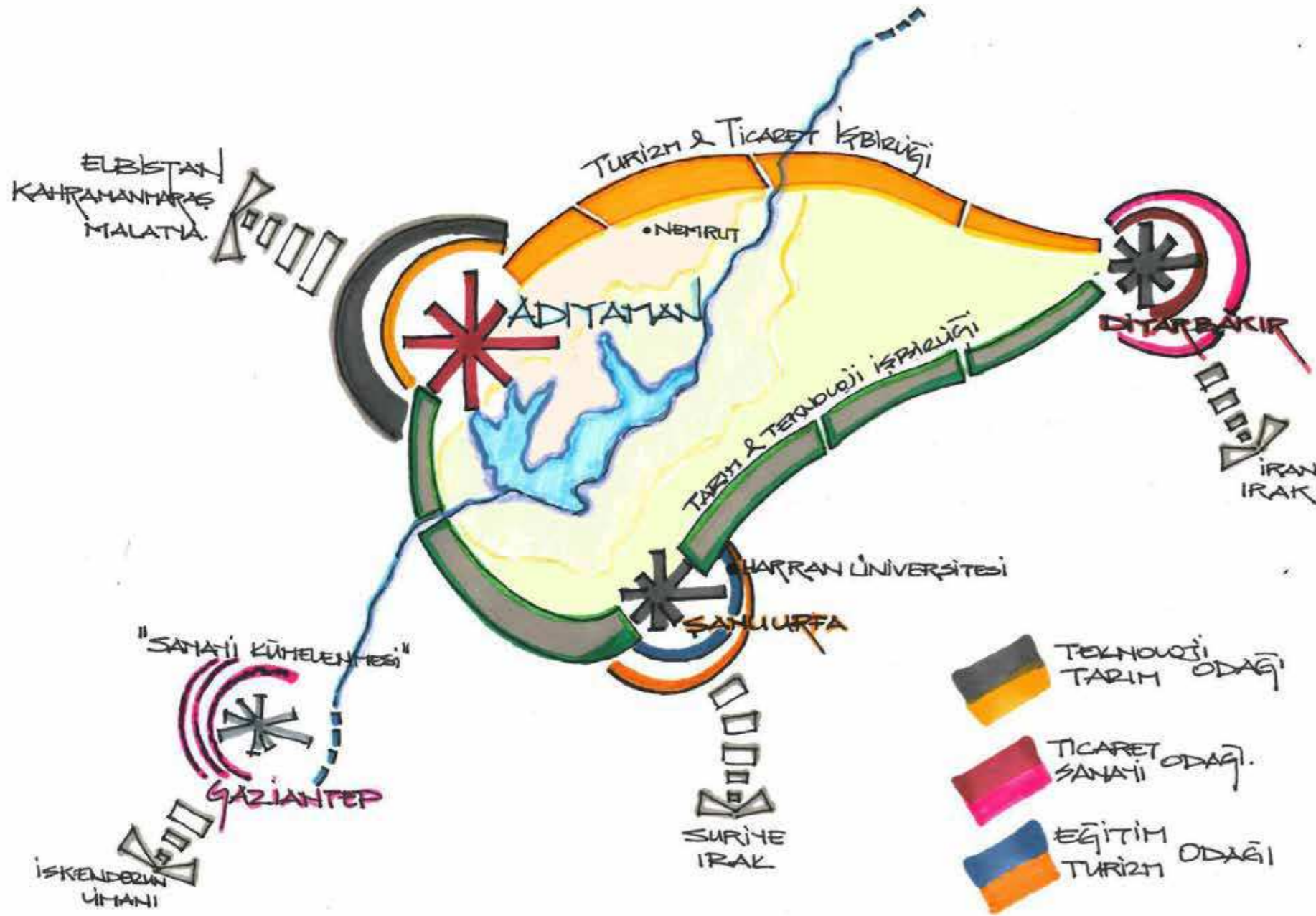


BÖLÜM

02

**STRATEJİK BAKIŞ**  
Bölgesel İşbirliği  
Kent Kurgusu





# BÖLGESEL İŞBİRLİĞİ

## ADİYAMAN, BÖLGE İÇİNDE HANGİ STRATEJİK ROLÜ ÜSTLENECEK?

GAP Bölgesi'nde yer alan Gaziantep'teki sanayi gelişiminin gerisinde kalan Adiyaman, kuzeyi ile topoğrafya nedeni ile buluşamayan, iki yandan Elbistan toprakları ve Harran Ovası'nın verimi ile kuşatılmış bir konumda ele alındığında bölgenin potansiyellerini yeterince kullanamayan bir kent konumundadır.

Adiyaman, tarımda önemli bir teknoloji odağı, canlanan İpek Yolu ticaret aksı, diğer şehirler ve üniversiteleriyle kuracağı işbirliği ile Fırat coğrafyasında yeni bir kavşak haline gelecektir.

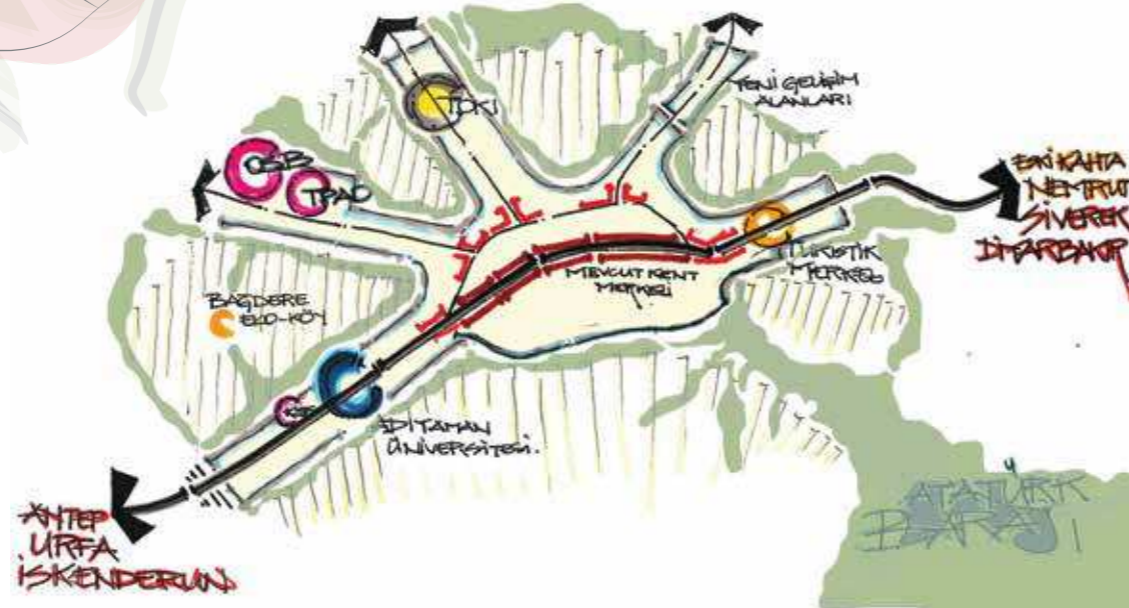
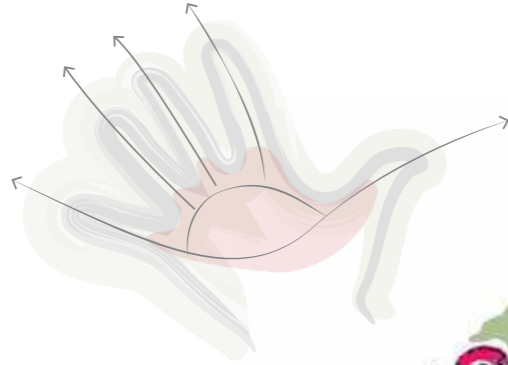
Biyoteknoloji, Adiyaman ve Güney Doğu Anadolu'nun lokomotif sektörlerinden biri haline gelerek, yeni ürün çeşitliliği ve beyaz biyoteknolojinde katkısı ile Adiyaman'ın bölgesel iş birliğinde ve dış pazarda etkin bir role sahip olmasını sağlayacaktır. Kültür ve tarih turizmi koridoruna yalnızca Nemrut ile değil yerel farklılıklar ve üretimi ile de eklemlenen Eko Köyler sayesinde önemli bir bölgesel odak haline gelecektir. Tarım, teknoloji ile bütünleşik öncelikli sektör olacaktır.

Adiyaman, bölgede işbirliği ile güçlenen, tarımın, teknolojinin ve Fırat'ın batısı ile ticari ilişkilerin ve koordinasyonun sağlandığı bir kavşak olacaktır.



GAZİANTEP  
SANLIURFA  
ADANA  
KIRSEKİ

BEŞ PARMAK, KORİDOR, YEŞİL BAĞ



# KENT KURGUSU

## YENİ KENT KURGUSU NE OLACAK?

Adiyaman'ın kentsel şemasında bölgesel vizyonu ve önemi; artacak kent nüfusu ve işbirlikleri dikkate alınarak iki unsura öncelik verilmelidir:

Kent merkezi ve çevre il/ilçelerle kurulacak işbirliklerinin kentsel ulaşım ağlarına ve yeşil sistemlerine yansması öncelik olmalıdır.

Kent merkezinin mevcut gelişiminde farklı yerlere sığmış kullanımlar, şehir merkezi ile koridorlar üzerinden ilişkilendirilmelidir. Bu bağlamda aşağıdaki ilkeler dikkate alınmalıdır:

Tematik Koridorların Kavşağı

Sıfır Çekim Alanları: Tematik koridorlar arasındaki tarımsal alanlar korunmalı ve kent ekonomisine kazandırılmalıdır. Bu alanlarda düşük yoğunlukla kentsel tarım ve agro-turizm uygulamaları yapılabilir.

Yeşil Koridorlar

Güçlendirilmiş Bölgesel Ulaşım Ağı

# BÖLÜM


## 03

### VİZYON

Bölgesel Vizyon  
Kentsel Vizyon

BÖLGESEL VİZYON  
FIRAT'IN KAVŞAĞI ADIYAMAN

KENTSEL VİZYON  
ESNEK VE ETKİN ADIYAMAN



## BÖLÜM

# 04

3X3 VİZYON ve EYLEM  
ÇERÇEVESİ  
Vizyon Çerçevesi  
Eylem Çerçevesi

# VİZYON ÇERÇEVESİ 3 X 3 EYLEM ÇERÇEVESİ

24



ADIYAMAN'IN GELECEĞİ



25

## VİZYON ÇERÇEVESİ

### 3 FARKLILIK

### 3 TEMA

### 3 STRATEJİ

Kavşak

Bilim

Kalkınma

Miras

Geçit

Dönüşüm

Rezerv

Altın Üçgen

Bütünleşme

## 3 FARKLILIK

### 1 Kavşak

#### Fırat'ın Doğu ve Batısının Bütünleşmesi

Asırlardır Mezopotamya'nın en verimli topraklarından olan Fırat Nehri'nin doğusundaki Harran Ovası, Doğu Anadolu için büyük bir üretim merkezidir. Bir yandan da Türkiye için önemli bitkisel ürünlerin üretildiği ve ihraç edildiği Elbistan ve çevresi de Adıyaman'a yakın konumdadır. Ekonomisinin büyük çoğunluğu tarım ve hayvancılığa dayalı olan Adıyaman, bu iki üretim merkezi haline gelmiş ova arasında geçit görevini görebilecek potansiyele ve stratejik konuma sahiptir. Adıyaman'ın tarımsal rekabet edebilirliği artırılabilir, teknolojik destekle bölgenin tarımsalodağı haline gelebilir.

### 2 Miras

#### Dünya Kültürel Mirası Nemrut

UNESCO Dünya Mirasları listesinde başı çeken antik kentlerden biri olan Kommagene Uygarlığı'nın başkentinin, Kral Antiochos'un Tümülüs'ünün ve diğer kutsal alanların yer aldığı Nemrut Dağı Milli Parkı ve çevresi, hem ulusal hem de uluslararası düzeyde yüksek tanınırlık oranına sahip bir cazibe merkezidir. Türkiye'den listede bulunan 11 mirastan biri sayılan Nemrut'a, yıl içerisinde hem güneşin doğuşunu izlemek hem de yüksekliği 7 metreyi bulan heykelleri ziyaret amacıyla birçok turist gelmektedir. Nemrut, Türkiye'nin en önemli kültürel miraslarından biri olduğu gibi turistik anlamda da Adıyaman için önemli bir fırsattır.

### 3 Rezerv

#### Adıyaman'ın İncisi Mermer

Türkiye'deki mermer rezervinin beşte biri Adıyaman ilinde bulunmaktadır. Mevcut durumda yalnızca Uzak Doğu'ya kütlü mermer ihracatı yapan Adıyaman, mermer ihracatı bakımından dünyanın 7. sırasındaki yerini koruyan Türkiye için önemli bir potansiyel barındırmaktadır. Stratejik bir konumda bulunan Adıyaman hem dış ticaret de hem de iç pazarda yükselen bir öneme sahiptir.

## 3 TEMA

### 1

#### Bilim

Teknolojinin Üretimi

%65'i genç nüfus olan, okur-yazarlık oranının tüm GAP illeri arasında en fazla olduğu, önemli bir ticari ve kültürel birikime sahip Adıyaman'ın tarihteki en önemli kırılma noktalarından biri Atatürk Barajı'nın yapılması olmuştur. Her ne kadar barajın ana gövdesi Şanlıurfa sınırları içerisinde olsa da iklimi yumuşatması özellikle Güneydoğu Anadolu koşullarında kente büyük imkânlar tanımaktadır. Tarımda biyoteknoloji ve üniversiteler arası işbirliğinin güçlenmesi, teknolojinin sanayide üretimi yönlendirmesi ve sanatın hem turizmle hem eğitimle entegrasyonu, Adıyaman'ı daha güçlü bir ekonomiye ve tanınırlığa kavuşturacaktır.

### 2

#### Geçit

Fırat nehri en basit ifade ile Türkiye'nin su potansiyeli en yüksek akarsuyudur. Nehir etrafındaki illerin ise iş bölümü ve ulaşım şemaları açısından doğu ve batı olarak ayrıştığı görülmektedir; su birleştirici bir unsur olmaksızın ayrıştırıcı bir nitelik kazanmıştır. Fırat'ın batısında Mersin, Adana ve Gaziantep; doğusunda ise Şanlıurfa ve Diyarbakır arasında güçlü ulaşım ağları, ticari ilişkiler ve turizmde işbirliği olduğu görülmektedir. Bu iki güçlü odağın arasında kalan Adıyaman, ticaret, teknoloji ve turizm odağı haline gelerek bir geçit görevi görecektir.

### 3

#### Altın Üçgen

Adıyaman, sanayi kümelenmesinin bulunduğu, düşük düzeyde de olsa yığılma ekonomisine sahip Gaziantep ve işbirliğindeki illerle rekabet yerine; bir teknoloji ve yenilik odağı olarak öncelikle Harran Üniversitesi ve Dicle Üniversitelerinin yanısıra, Şanlıurfa ve Diyarbakır ile güçlü işbirlikleri kurmalıdır. Beraberinde de oryantalizm imgesinin güçlü olduğu illerle turistik açıdan da bir rota oluşturması Adıyaman'ı turizmde bir cazibe merkezi haline getirecektir.

## 3 STRATEJİ

### 1

#### Kalkınma

Kırsal ve Kentsel Alanda Teknoloji

21. yüzyılda kentlerde ağırlıklı olarak ön plana çıkan bilgi ve teknoloji, ekonomilerinin geleneksel yorumlaması olan tarımda ve sanayide teknolojik gelişmeler, Adıyaman için öncelikli gelişim faktörü haline gelecektir. Genç nüfusun nitelikli iş gücü olması, sosyo-ekonomik önceliklerin kent ve kırsal birlikte ele alınarak oluşturulması gerekmektedir. Bu gelişmeler nüfus için gerekli motivasyonu sağlayacaktır.

### 2

#### Dönüşüm

Kentin Ritmini İzlemek

Adıyaman, mevcut şemasına bakıldığında son 20 yıllık gelişmeler dışında kompakt bir kent görünümü vermektedir. Ancak, şehir nüfusunun artışı ve yenilikçi adımların kent mekânına yansımalarıyla, yeni koridorlar belli belirsiz oluşmaya başlamıştır. Bu kurguyu takip edip yönlendirirken, tarımsal kapasiteyi korumaktan taviz vermemek Adıyaman için önemli bir sürdürülebilir ve yaşanabilir dönüşümün ilk adımları olacaktır.

### 3

#### Bütünleşme

Adıyaman, tarihsel mekânda önemli merkezlere sahip bir kenttir. Ne kırsal alan ne de ilçe merkezleri Adıyaman'dan bağımsız düşünülemez. Samsat ve Kâhta gibi tarihte önemli yaşanmışlıklara ev sahipliği yapan; Gölbaşı gibi önemli bir nüfusun yaşadığı ilçeler, kent merkezi ile ulaşım ağları, rotalar, sürekliliği olan yeşil akslarla bütünleşik olarak değerlendirilmelidir. Mekânın sosyal birlikteliğin bir tetikleyicisi olabileceği düşünülerek stratejiler geliştirilmelidir.

## EYLEM ÇERÇEVESİ

### 3 SEKTÖR

### 3 PROGRAM

### 3 PROJE

Mermer

Tarih ve Doğa

Beceri

Petrol

Ekonomi

Biyoteknoloji

Tarım

İşbirliği

Birlik

## 3 SEKTÖR

### 1 Mermer

#### Sınırların ve Hayallerin Ötesinde

Binlerce yıl önce insan hayatına giren mermer, yapı taşı, süsleme ve sanatsal tasarım amacı ile kullanılmış ve güncel yaşamdaki önemini günümüze kadar korumuştur. Bugün ihracat bakımından dünyanın 7. sırasında yer alan Türkiye'nin mermer rezervinin %20'si Adıyaman'da bulunmaktadır. Ticari açıdan ciddi bir potansiyele sahip olan Adıyaman mermeri, kalitesi ile sanatçıların ve heykeltıraşların da dikkatini çekmektedir. Doğru teşviklerle Adıyaman mermeri ön plana çıkacaktır.

### 2 Petrol

#### Kıvılcımı Ateşlemek

Alternatif enerjinin yoğun olarak tartışıldığı günümüz dünyasında petrol kaynakları hala eski önemini korumaktadır. Adıyaman'ın Türkiye petrol rezervinin 4'te 1'ine yakın bir doğal kaynağa sahip olması nedeniyle kentte ciddi bir istihdam yaratılmaktadır. Petrol, önemini korudukça ve Adıyaman kuyuları üst ölçek kararlar sebebiyle varlığını sürdürdükçe, kent ekonomisine katkısı açısından firmaların bölge merkezlerinin Adıyaman'da konumlanması amacıyla teşvikler sağlanmalıdır.

### 3 Tarım

#### Limitlerin Üzerinde Üretim

Türkiye özellikle Avrupa, Balkanlar ve Rusya için tarımsal anlamda olarak önemli bir potansiyele sahiptir. İhracatta önemli bir payı olan tarımsal üretime uygun iklimi, verimli toprakları ve su potansiyeli ile Adıyaman da potansiyelini değerlendirmelidir. Alternatif bitkisel tarımın teknoloji ile bütünleşmesi ve ticari hacmi yüksek pırasa, brokoli gibi sebze ve meyvelerin üretilmesi tahminlerin üzerinde şehir ekonomisine katkı sağlayacaktır.



## 3 PROGRAM

### 1 Tarih ve Doğa

#### Ulusal Tanınırlık ve Koruma

Adıyaman'ın doğal ve kültürel varlıkları uluslararası düzeyde de önemli görülen araştırmaların konusu olmuştur. Birçok arkeolojik kazı yapılmakta ve koruma programı geliştirilmektedir. Adıyaman'ın bu enerjisi, kent sakinlerine de yönlendirilmeli, öncelikle kentin koruma öncelikleri arttırılmalı, genç nüfus turizm faaliyetlerine yönlendirilmeli, rotalar araç değil yürüyüş ve bisiklet güzergâhları ile desteklenmeli ve en doğru şekilde şehir dışında tanıtımı sağlanmalıdır.

### 2 Ekonomi

#### Yeniden Doğan İpek Yolu

Yüzyıllar öncesinde Anadolu'dan da geçtiği bilinen İpek Yolu'nun rotasına dair birçok farklı çalışma bulunmaktadır. Ancak, Adıyaman'a çok yakın geçtiği bilinen İpek Yolu ticaretin önemli güzergâhlarından biriydi. Bugün ticaret, birçok sektörün şehrin iç ekonomisi ve kentler hatta uluslararası ekonomideki hareketi olarak varsayılırsa, Adıyaman yeni gelişmeler ve işbirlikleri ile güçlü bir ticaret aksının etkin parçalarından biri olacaktır.

### 3 İşbirliği

#### Kent- Kırsal Bütünleşmesi

Adıyaman, karakteristik bir Anadolu kentinden çok farklı nüfus özelliklerine sahip değildir. Çoğunluğu kent merkezlerinde yaşasa da kırsal alanda yaşayan önemli bir nüfus vardır. Geleneksel tarımı, teknoloji ve eğitim ile entegre ederek farklı bir seviyeye taşıma vizyonu elbette hem kırsal ve kentsel bütünleşmeye ihtiyaç duyacak hem de bu birliği organizasyonunun doğru stratejilerle toplumsal eşitliği sağlayarak geliştirilmesi gerekir.

## 3 PROJE

**EKO:** "Ekoloji, teknoloji ile bütünleşerek Adıyaman için vazgeçilmez olacaktır."

#### Beceri

Güneydoğu Anadolu'nun kendine özgü mimari yapısı ekolojik unsurlarla birlikte Adıyaman'ın kent dokusuna ve kırsal kesimine de yansıtılmalıdır. Bu sayede, yeni bir turizm kolu yaratılabilecek ve uluslararası kuruluşların dikkatini çekmek ve yeni bir cazibe merkezi yaratmak açısından Eko Köylerin mimarisi de önemli bir etken olacaktır. Adıyaman, bölgede sürdürülebilir mimari çalışmalarının da lokomotifi olacaktır. Bu noktada, kent merkezine en yakın köylerden biri olan Bağdere Köyü pilot proje olarak ele alınabilir.

#### Biyoteknoloji

Bölgede Adıyaman'ın ön plana çıkması, dinamik genç nüfusun geleneksel tarım ekonomisini farklı bir noktaya taşıması ve Adıyaman'ın dış ticarete söz sahibi olabilmesi açısından biyoteknolojik gelişme önemli bir role sahiptir. Hem tarımsal (yeşil) hem de beyaz biyoteknoloji ile sanayi ekonomilerini geliştirerek kalkınabilecek Adıyaman, bölgedeki görece yumuşak iklimi sayesinde dış ticaret hacmi yüksek olan brokoli, pırasa gibi ürünleri geleneksel tarımsal ürünlerle birlikte hem kentsel tarım hem de eko köyler sayesinde üretebilecektir. Rekabet edebilirlik katsayısı bu sayede oldukça artabilecektir.

#### Birlik

Adıyaman, biyoteknoloji ile büyüyen bir ekonomiyi yönlendirebilmek ve inşa edebilmek için kamu, özel ve sivil işbirliğini sağlamalıdır. Bu süreçte kamu (Belediye, Valilik), özel (İnşaat firmaları, mimarlar) ve sivil toplum (Üniversiteler, Mimarlar Odası, Ticaret Odası vb.) bir arada hareket etme becerisini geliştirebilecektir. Örnek biyoteknoloji bölgeleri, Eko Köyler kurulabilir. Kurulacak işbirlikleri ile Adıyaman kentsel tarımı da geliştirebilecek potansiyelini kullanabilecektir.

## 3 PROJE

**KARMA;** “Adıyaman birçok açıdan yeni bir turistik cazibe merkezi haline gelecektir.”

### Baraj ve Doğa

Dünyanın en büyük ilk 10 barajından olan Atatürk Barajı'na Şanlıurfa ve Adıyaman ev sahipliği yapmaktadır. Fırat nehri üzerine kurulu en büyük baraj olan Atatürk Barajı debisi, doğası ve diğer birçok özelliği ile dikkatleri çekerken bir üretim merkezi olma özelliğinin ötesine geçmemektedir. Ancak, doğru adımlar ve Adıyaman'ın dinamik yapısıyla Atatürk Barajı çevresi, bakı noktaları, doğa yürüyüşleri açısından değerlendirilebilir ve önemli bir turizm odağı haline gelebilir. Biyoteknoloji ve eko-mimar ile gelişecek köyler de agro-turizm ile baraj ve çevresine yönlendirilmek istenen ilgiye önemli katkı sağlayacaktır.

### Kahta ve Tarih

Türkiye'nin en önemli kültürel miraslarından biri Nemrut Dağı ve çevresini, binlerce yıllık KahtaKalesi'ni ve önemli bir sit alanı olan Eski Kahta'yı sınırları içerisinde barındıran Kahta önemli bir tarih turizmi potansiyeline sahiptir. Yapım aşamasında olan NissibiKöprüsü (Kahta-Siverek) sayesinde ulaşılabilirliği de artacak olan Kahta'nın bölgedeki turistik merkezlerden biri haline gelmesi önemlidir. Bu açıdan, teşviklerle konaklama imkânlarının yaratılması, Nemrut'ta gün doğumunu izlemek isteyenler için toplu ulaşım imkânlarının bu konaklama alanlarından sağlanması ve Adıyaman'ın turizm rotası sayesindeönemli bir merkez haline gelecektir.

### Adıyaman ve Kültür

Binlerce yıllık geçmişiyle Samsat, yüzlerce yıllık hanefe geleneği (Müzikli toplantılar), çığ köftesi, Fırat'ın 180 kilometrelik ihtişamı, zengin tütünü, mermer atölyeleri ve daha birçok kültürel, gastronomik özelliği sayesinde Adıyaman azımsanmaması gereken bir öneme sahiptir. Gaziantep, Mardin, Diyarbakır ve Şanlıurfa'nın artan turist kapasitesinin Adıyaman'a yalnızca uğramaması aynı zamanda konaklaması için gerekli tanıtım çalışmaları yapılarak ve bölgesel tur acenteleri gibi işletmelerle iletişime geçilerek ilk adımlar atılacaktır.

## 3 PROJE

**RİTİM;** “Adıyaman kent merkezi, yeni koridorlar ve koruma ile gelişecektir.”

### Ulaşım

Adıyaman kent merkezi, yeni tematik koridorlar ve bölgesel vizyon sayesinde daha kalabalık bir nüfusu kent merkezine çekebilecektir. Ulaşımın en önemli etmeni nüfustur. Her ne kadar kırsal kalkınma sayesinde kırdan kente göçün minimum olacağı varsayılsa da kent dokusunun ulaşım ağına belirgin değişiklikler olması gerekmektedir. Adıyaman'ın,yeni bisiklet yollarıyla tematik koridorlar arasında sıfır karbon perspektifinin benimsenmesi, kent merkezinin ana caddesinde trafik yoğunluğunun hafif raylı sistemlerle azaltılması hedeflenmelidir.

### Tematik Koridorlar

Adıyaman kent merkezi, önemli bir nüfusa ev sahipliği yapmaktadır. Eski kent merkezi kompakt bir yapıya sahip olduğu halde OSB, Adıyaman Üniversitesi, TOKİ Konutları gibi önemli nüfus çeken alanların yer seçimlerinin birbirinden farklı koridorlar üzerinde konumlandırılması ve kent merkezinin çevresinin tarım arazileri ile kaplı olması nedeni ile 4 farklı tematik koridor öngörülmüştür. Koridorlar şehrin yeni bölgesel vizyonunu ve kentsel kurgusunu destekleyecektir.

### Ekoloji

Adıyaman'ın diğer tüm sektörel gelişimlerine de damgasını vuracak olan ekoloji unsuru, kentin ritmi ve yeni şeması açısından da belirleyici rol üstlenecektir. Adıyaman'ın güneş enerjisi potansiyeli seracılık açısından değerlendirilebilecek ve kentsel tarımın gerçekleşmesini kolaylaştıracaktır. Bu açıdan, baraj ile güçlü bağlantıları olan yeşil koridorlar düşük yoğunluklu, alternatif enerji ile beslenen alanlar olarak kentin ekoloji temasından yararlanmasını sağlayacaktır. Aynı zamanda, Adıyaman kent merkezinin kaybettiği su ile olan ilişkisinin yeniden kurulmasını sağlayacaktır. Tematik koridorlar arasında kalan tarımsal alanlar da sürdürülebilirlik esaslarına uygun bir Adıyaman çevresi açısından korunmalıdır.

## BÖLÜM

## 05

ADİYAMAN'IN GELECEĞİ  
İÇİN 10 TEMEL İLKEADİYAMAN'IN GELECEĞİ İÇİN  
10 TEMEL İLKE (10T)

1. **T**eknoloji: Dinamik Adıyaman
2. **T**ransfer: Güneş Enerjisi
3. **T**ohum: Toprağın Bereketi
4. **T**at: Çiğ Köfte
5. **T**ütün: Bir Gelenegın Devamı
6. **T**aş: Maden ve Mermer
7. **T**ılsım: Tarihten Gelenler
8. **T**ını: Toplumsal Uyumi
9. **T**espit: Adıyaman'ı Tanımak
10. **T**asarım: Etkin Bir Adıyaman Yaratmak

## TEKNOLOJİ: Dinamik Adıyaman

Adıyaman Üniversitesi, 15.000'i aşkın öğrenci nüfusu ile Güney Doğu Anadolu'da dikkat çeken üniversiteler arasındadır. Üniversite'nin Teknoloji Fakültesi uluslararası standartlarda Biyosistem Mühendisliği, Mekatronik Mühendisliği gibi Türkiye'de çok sık rastlanmayan bölümleri bir araya getirmektedir. Tüm fakülteler, Harran Üniversitesi ve Dicle Üniversitesi ile koordineli çalışma ile Adıyaman ili teknolojik gelişmenin lokomotifi haline gelebilir. 120.000'in üzerindeki genç nüfus (15-24 yaş arası, toplam nüfusun %21'i) bu çalışmanın temel öznesi olacaktır.

Gaziantep'in sanayi gelişimi (Türkiye'nin dış ticaret hacmi en büyük 7. ili) ve yatırım kapasitesi, çevre illerdeki sanayi gelişimini olumsuz yönde etkilemiş ve Gaziantep'te yığılma ekonomisini tetiklemiştir. Bu nedenle, mevcut ve gelecek sanayi yatırımlarının bu ile yönlendirilme eğilimi göz önüne alınarak Adıyaman'ın tüm diğer illerden teknolojik gelişmeler sayesinde sıyrılabilme potansiyelini, üniversite altyapısı ve farklılığı ile belli etmektedir. Bioteknoloji üzerine çalışmalar yalnız tarımla sınırlı kalmamalı, sanayi sektörüne de beyaz biyoteknoloji olarak sıçramalıdır. Bu sayede, Adıyaman mevcut kapasitesini sektörel olarak yönlendirerek ve işbirliklerini güçlendirerek bölgede yeni bir odak haline gelebilme potansiyelini ön plana çıkaracaktır.



## TRANSFER: Güneş Enerjisi

Yenilenebilir enerji kaynakları içinde kolay yaygınlaştırılabilme potansiyeline sahip olan güneş enerjisi, aynı zamanda kullanım kolaylığı da sağlamaktadır. Yıllık ortalama 3.000 saat güneşlenme süresinin olduğu Adıyaman bu potansiyeli ile Şanlıurfa'nın hemen ardında, 2. sıradadır.

Yüksek binalardan oluşan bir kent dokusuna sahip olmayan Adıyaman'da, ortak akıl ve teşvikler sayesinde güneş panelleri kurulabilir, bu potansiyel kentsel tarım, sanayi gibi sektörlerle de yansıtılabilir.

## TOHUM: Toprağın Bereketi

Adıyaman için Atatürk Barajı'nın (1992) kurulması önemli bir dönüm noktası olmuştur. Daha önce de bahsedildiği gibi iklimin yumuşaması toprağın bereketini artırmıştır. Aynı zamanda su kapasitesinin yüksek olduğu Adıyaman'da, Çamgazi Barajı, Menzil Göleti ve Gerger Gölü önemli sulama tesisleri olarak verimli toprağın sulanmasına olanak yaratmaktadır.

Nohut, mercimek ve buğday üretiminin öne çıktığı (üretimin %70'i tahıldır) Adıyaman'da, iklimsel koşullar daha birçok meyve sebzenin üretimini kolaylaştırmaktadır. Meyve üretiminde ağırlıklı ürün desenini %72 ile üzüm ve üzüm sü meyveler oluşturmaktadır. Aynı zamanda organik tarım konusunda da bölgedeki yegâne tesislerin kurulduğu kent olması da tarımda yenilikler ve gelişmelere açık olduğunun en önemli kanıtıdır. Üzüm, kültür mantarı, kiraz, incir, kurt üzümü yetiştiriciliği de Adıyaman için tarım sektörü yatırım fırsatları arasında sayılmalıdır.

Yalnızca tarımsal faaliyet değil, hayvancılık açısından da Adıyaman'ın potansiyelleri gözlemlenmektedir. Arıcılık, ipekböceği, alabalık yetiştiriciliği Adıyaman'da belli bir kapasiteye sahipken, 172.000 ha çayır-mera alanı ile büyük ve küçükbaş hayvan yetiştiriciliği için önemli bir fırsattır. Adıyaman bereketli toprakları verime dönüştürebilecek bir potansiyele ve toplumsal hafızaya sahiptir.



## TAT: Çiğ Köfte

Adıyaman, Türkiye'nin birçok kent merkezinde yaşayan kişiler için oldukça eşsiz bir anlama sahiptir: Çiğ Köfte. Türk mutfağının önemli tatlarından biri olan Çiğ Köfte, Adıyaman'ın mutfağı ve beraberindeki gelenekleri göz önünde bulundurularak tek başına/bağımsız düşünülmemelidir. Hanefe geleneği, Uluslararası Nemrut Festivali'nde sunulan yemekler, Abuzer Kebabı, Adıyaman'ın yüzlerce yıldır getirdiği kültürel birikimi Türkiye için önemli bir yere sahiptir.

Hemen her kent merkezinde milyonlarca kişi her gün Adıyaman Çiğ Köftelerini gördüğü halde bölgede gastronomi turlarında Şanlıurfa ve Hatay gibi şehirleri ziyaret etmeyi tercih etmektedir. Tanıtımlar, rotalar, kamu-özel işbirlikleri ile Adıyaman bölgenin gastronomi ziyaretlerine dâhil olabilecektir. Bu bağlamda, mevcut değerler unutulmamalıdır.

## TÜTÜN: Bir Geleneğin Devamı

Üretimden değerlendirme aşamasına kadar istihdam sağlayan tütün, birçok bölgede yüzyıllardır yaygın olarak aile tarımı şeklinde üretilmekte, ülke ekonomisinde önemli bir yer işgal etmektedir. Adıyaman tütününü, tek başına, herhangi bir katkı maddesi kullanmadan içilebilen bir tütün özelliğine sahip olması ile özellikle iç tüketimde sarmalık kıyılmış tütün olarak oldukça geniş bir tüketici kitlesine sahiptir. İç pazarda büyük öneme sahip olan tütün, bir üretim mekanizması olarak ele alındığında, Adıyaman için göz ardı edilmemesi gereken bir öneme sahiptir.

Son yıllarda, Ege Bölgesi'nde artan tütün üretimi maliyeti nedeni ile üretim oranında azalma meydana gelmiştir. Bu nedenle, yurt dışı menşeli tütünler ve Ege tütününün üretimi içinde alternatif arayışları devam etmektedir. Adıyaman, yalnızca toprak yapısı ve iklimi nedeni ile değil, üretim deneyimini de bünyesinde barındırması dolayısıyla bu anlamda bir odak noktası haline gelmiştir ve gelecektir.



# 06

## TAŞ: Maden ve Mermer

Adıyaman yalnızca mermer değil, maden kaynakları açısından da zengin bir ildir. Bakır yıllık 6.700 (Bin Ton) rezerv oranı, Tuğla Kiremit Hammaddesi 24.400 Bin Ton, Kömür 53.094 Bin Ton rezerv oranı ile Çimento, Fosfat ve Demir ile birlikte Adıyaman'da çıkarılan madenlerdir. Genelde, Gölbaşı ilçesi yakınında bulunan maden rezervleri Çelikhan ve Sincik ilçeleri için de önemli bir geçim kaynağı haline gelebilecektir.

Mermer ise daha önce de bahsedildiği gibi önemli bir potansiyele sahiptir. Mevcut durumda 20 mermer ocağı ve 2 mermer fabrikası faaliyet göstermektedir. Adıyaman'da yaklaşık olarak 2 milyon ton mermer rezervi bulunmaktadır.

# 05




## TILSIM: Tarihten Gelenler

Tarih, Mezopotamya'daki hemen her il ve ilçe için en önemli etmenlerden biridir. Birçok şehirde onlarca arkeolojik sit alanı, kültürel ve tarihi varlıklar, müzeler ve kent dokusuna yansıyan tarihi yerleşimler bulunmaktadır. Adıyaman da bu bakımdan birçok eski uygarlığın kalıntılarına ve tarihi eserlere ev sahipliği yapmaktadır.

Adıyaman'ın tarihi ve kültürel varlıkları korunmalı ve şu an Nemrut çevresinde olduğu gibi üniversitelerle işbirlikleri sağlanmalıdır. Bununla beraber, Adıyaman'a yapılan ziyaretleri arttırmak hedeflenebilir ve yeni bir turizm çerçevesi çizilebilir. Adıyaman'da görmeden dönmemesi gereken, tanıtımı yapılması gereken yerler ise şu şekilde sıralanabilir:

- Nemrut Dağı Milli Parkı
- Cendere Köprüsü
- Altınlı Köprü
- Adıyaman Müzesi
- Perre Antik Kenti
- Palanlı Mağarası


# 07



## TINI: Toplumsal Uyum

Kendine has şivesi, akrabalık ilişkilerinin oldukça önemsendiği, okuma-yazma oranının yüksek olduğu, eğitimi önemseyen, farklı kültürleri ve dilleri bünyesinde barındıran, Adıyaman Türküsü ile meşhur, Abuzer Kebabı ile tanınmış bir şehirdir Adıyaman. Yüzyıllarca toplumsal uyum içerisinde yaşamış olan Adıyaman, 1954'te şehir olması ile birlikte kendi ekonomisini geliştiren, genç nüfusu fazla olan, 2007' üniversitenin kurulması ile 15.000 öğrenci nüfusunu bünyesinde barındıran bir şehir haline gelmiştir. Tüm süreçleri geleneği, kültürü, ortak aklı ile yaşamış ve yaşamaya devam etmektedir. Bu uyum, kentin geleceği için mihenk taşlarından biri olacaktır.

# 08



## TESPİT: Adıyaman'ı Tanımak

Adıyaman'ın geleceğini şekillendirirken göz önünde bulundurulması gereken birkaç temel unsur vardır. Bunların başında genç nüfus gelmektedir. Bununla beraber, net göç hızının -10 olması şehir için düşündürücü olmaktadır ve bu gidişatın durdurulması için önlemler alınmalıdır. Kırsal nüfusun %48 ile Türkiye için en yüksek olduğu illerden biri olan Adıyaman'da kırdan kente göçü tetiklemektense, nitelikli bir kırsal nüfus yaratılabilir ve kırsal kalkınma temel stratejilerden biri haline gelebilir. Sosyo-Ekonomik Gelişmişlik sıralamasında 81 ilden 65. Sırada bulunan Adıyaman'ın kırsal kalkınma, hizmetler sektörüne dönük yatırımlar ve rekabet edebilirliğinin ilk elden artırılması bu sıralamanın yükselmesi için gerekli motivasyonu kent içinde yaratabilecektir.



# 09



## TASARIM: Etkin Bir Adıyaman Yaratmak

Tasarım kavramı yeni bir gelişim teması olarak da ön plana çıkmaktadır. Adıyaman'ı tasarlarken de iki temel noktaya dikkat çekilmeli ve bölgesinde yeni bir kavşak olabilecek Adıyaman'ın etkin ve esnek olması öncelikli konu olmalıdır. 1. Hizmet Tasarımı: Adıyaman, 20 yıl sonrasının belirsizliğine, yeni gelişmelerin tahmin edilebilir; ancak kesinleştirilemeyecek sonuçlarına karşı 'Esnek' bir kent örgüsü ile hazırlıklı olmalıdır. Çevre illerde de gündün güne değişen toplumsal koşullar, önem kazanan ve önem kaybeden iller arasında bu esnekliği sağlayabilmek adına toplumsal uyum, sektörel işbirliği, birlikte gelişme sağlanmalıdır. Şehir için geliştirilecek hizmetler bu anlamda büyük önem taşır. 2. Mekân Tasarımı: Etkin Adıyaman için koridor gelişimleri öngörülebilir. Şu anda teknoloji ağırlıklı gelişmeleri kompakt bir mekâna hapsetmemek, bu açıdan önemini koruyacaktır. Adıyaman'ın mekânını gelecekteki olası gelişmelere açık bırakmak, bu noktada da kent mekânındaki tarımı ve yeşili kaybetmemek önemlidir. Adıyaman'ın büyüme politikası korumacı bir eksende düşünülmelidir.

# 10



|                 |                |                 |                  |                 |                  |                     |                 |                 |              |
|-----------------|----------------|-----------------|------------------|-----------------|------------------|---------------------|-----------------|-----------------|--------------|
|                 |                |                 | 58<br>SIVAS      | 64<br>UŞAK      | 36<br>KARS       |                     |                 |                 |              |
|                 |                |                 | 59<br>TEKİRDAĞ   | 65<br>VAN       | 70<br>KARAMAN    | 46<br>KAHRAMANMARAŞ |                 |                 |              |
|                 | 42<br>KONYA    | 50<br>NEVŞEHİR  | 60<br>TOKAT      | 66<br>YOZGAT    | 71<br>KIRIKKALE  | 49<br>MUŞ           | 24<br>ERZİNCAN  |                 |              |
|                 | 43<br>KÜTAHYA  | 51<br>NİĞDE     | 61<br>TRABZON    | 67<br>ZONGULDAK | 72<br>BATMAN     | 74<br>BARTIN        | 77<br>YALOVA    | 16<br>BURSA     |              |
| 14<br>BOLU      | 44<br>MALATYA  | 52<br>ORDU      | 62<br>TUNCELİ    | 68<br>AKSARAY   | 73<br>ŞIRNAK     | 75<br>ARDAHAN       | 78<br>KARABÜK   | 17<br>ÇANAKKALE |              |
| 40<br>KIRŞEHİR  | 45<br>MANİSA   | 54<br>SAKARYA   | 63<br>ŞANLIURFA  | 69<br>BAYBURT   | 76<br>İĞDIR      |                     |                 | 18<br>ÇANKIRI   | 79<br>KİLİS  |
| 41<br>KOCAELİ   | 01<br>ADANA    |                 |                  |                 |                  |                     |                 | 80<br>OSMANİYE  |              |
| 07<br>ANTALYA   | 04<br>AĞRI     |                 |                  |                 |                  |                     |                 | 81<br>DÜZCE     | 47<br>MARDİN |
| 08<br>ARTVIN    | 03<br>AFYON    |                 |                  |                 |                  |                     |                 |                 |              |
| 15<br>BURDUR    | 05<br>AMASYA   | 10<br>BALIKESİR | 19<br>ÇORUM      | 30<br>HAKKARİ   | 53<br>RİZE       | 48<br>MUĞLA         | 55<br>SAMSUN    | 28<br>GİRESUN   | 09<br>AYDIN  |
| 27<br>GAZİANTEP | 06<br>ANKARA   | 11<br>BİLECİK   | 20<br>DENİZLİ    | 31<br>HATAY     | 38<br>KAYSERİ    | 57<br>SİNOP         | 56<br>SİİRT     | 29<br>GÜMÜŞHANE |              |
|                 | 02<br>ADIYAMAN | 12<br>BİNGÖL    | 21<br>DİYARBAKIR | 32<br>İSPARTA   | 39<br>KIRKLARELİ |                     | 37<br>KASTAMONU |                 |              |
|                 |                | 13<br>BİTLİS    | 22<br>EDİRNE     | 33<br>İÇEL      | 25<br>ERZURUM    |                     |                 |                 |              |
|                 |                |                 | 23<br>ELAZIĞ     | 34<br>İSTANBUL  | 26<br>ESKİŞEHİR  |                     |                 |                 |              |
|                 |                |                 |                  | 35<br>İZMİR     |                  |                     |                 |                 |              |

# 81 KENT VİZYON