



BURDUR VİZYON PLANI

'SUYA YASLANAN KENT'



KENTSEL VİZYON
PLATFORMU

KENTSEL VİZYON PLATFORMU

‘Kentsel Vizyon ile Kurgulanan Kentler’

NEF ve Kentsel Strateji tarafından kurulan
Kentsel Vizyon Platformu
kamu, sivil ve özel sektör işbirliği ile

- bölge
- kent
- mahalle

ölçeğinde çalışmalar yaparak, yeni planlama
yaklaşımı ve modellerini tartışmaya açmaktadır.

81KENT
VİZYON
www.kentselvizyon.org

“Burdur Vizyon Planı” Kentsel Strateji tarafından geliştirilen kapsam ve içerik çerçevesinde, A. Faruk Göksu ve Sıla Akalp’ın Stüdyo 33’te verdiği eğitimler sonucunda, Esra Karataş tarafından hazırlanmıştır.





01

ANALİTİK BAKIŞ
Stratejik Göstergeler
10 Temel Sorun ve Fırsat
BEK Analizi

04

02

STRATEJİK BAKIŞ
Bölgesel İşbirliği
Kent Kurgusu

15

03

VİZYON
Bölgesel Vizyon
Kentsel Vizyon

20

5

04


VİZYON ve EYLEM ÇERÇEVESİ
Vizyon
Eylem

23

05

BURDUR'UN GELECEĞİ İÇİN
10 TEMEL İLKE

36



BÖLÜM

01

ANALİTİK BAKIŞ

Stratejik Göstergeler
10 Temel Sorun ve Fırsat
BEK Analizi

STRATEJİK GÖSTERGELER



Nüfus:
1.682.848 kişi



Ekonomik Değerler:

- Tarım ve Hayvancılık
- Süt üretimi
- Mermercilik
- Gıda sanayi
- Turizm
- Ticaret



Eğitim:

Mehmet Akif Ersoy
Üniversitesi
(17.712 öğrenci)



Tarihsel İzler:

- Neolitik yerleşimler
- Antik kentler
- Antik yollar
- Selçuklu hanları
- Osmanlı anıtsal yapıları
- Yörük kültürü
- Geleneksel yaşam

Koruma Alanları:

- Sütçüler Sığla Ormanı
Tabiat Koruma Alanı
- Burdur ve Karataş Gölleri
Yaban Hayatı Koruma ve
Geliştirme Sahaları

Sosyal Altyapı:

- 1 Üniversite
- 1 Müze
- 6 Sinema (salon)
- 1 Tiyatro (salon)
- 14 Kütüphane

8

Performans Kriterleri



SÜRDÜRÜLEBİLİRLİK

33

ÇEVRE
43

EKONOMİ

24

SOSYAL
42

YAŞAM KALİTESİ

20



Doğal Değerler:

- Göller
- Sulak alanlar
- Akarsular
- Kuş göç yolları
- Kanyon ve mağaralar
- Yeraltı kaynakları
- Sedir ve çam
ormanları
- Biyolojik çeşitlilik



9

10 TEMEL FIRSAT

Göller Bölgesi merkezi	1
Ulaşım ağı ve erişilebilirlik	2
Sulak alan zenginliği	3
Tarımsal ürün çeşitliliği	4
Kültürel / tarihsel derinlik	5
Kırsal doku ve Yörük kültürü zenginliği	6
Alternatif turizm potansiyelleri	7
Üniversite birikimi	8
Isparta ve Antalya kentleri yakınlığı	9
Yenilenebilir enerji kaynakları	10

10 TEMEL SORUN

- 1 Sulak alanların kaybedilmesi
- 2 Çevresel kirlilik
- 3 Biyolojik çeşitliliğin tahribatı
- 4 Yanlış tarım uygulamaları
- 5 Kontrolsüz mermercilik faaliyetleri
- 6 Yerinde üretim ve işleme eksikliği
- 7 Tarım, turizm ve sanayi sektörleri çatışması
- 8 Yasal boşluklar ve yönetim karmaşası
- 9 Kamu-yerel-özel-sivil işbirliğinin eksikliği
- 10 Tanıtım eksikliği



BEK ANALİZİ

Kaynak: KentSEL Strateji

Birikim

Su kültürü
Arkeoloji
Yörük kimliği

Bereket

Ekolojik yapı
İklim
Su ağı
Kültürel bereket

Beceri

Tarım mirası
Hayvancılık
Kırsal yaşam
El sanatları

Bakış

Göller Bölgesi
Burdur ili
Kent merkezi

Büyüme

Yerinde üretim ve işleme
Eğitim
Kültürel canlanma
Alternatif turizm

Beklenti

Kendine yeten kent
Bölgesel işbirliği
Kurumsal sorumluluk
Kırsal kalkınma

Ekoloji

Göller sistemi
Eko tasarım
Yeşil ağlar
Sulak alanlar
Kuş göç yolları

Ekonomi

Tarım-Hayvancılık
Turizm
Eğitim
Kültür
Su sporları

Eşitlik

Katılımcılık
Kaynakların paylaşımı
Kent-kır bütünlüğü
Toplumsal yapı

Etkinleştirme

Üniversite
Sivil toplum
Kültürel miras
Kırsal alan
Kıyı alanları

Edinim

Kaynak yaratımı
Teknoloji
Kültürel canlandırma
Kamusal alan sistemi
Ortak akıl

Entegrasyon

Göller Bölgesi illeri
Kamu-yerel-sivil-özel
Ekonomik bütünleşme
Mekansal denge

Koruma

Kültürel miras
Tarımsal birikim
Yörük kültürü
Doğal değerler
Bilinç ve sahiplenme

Kapasite

Yatırım kapasitesi
İnsan gücü
Doğal ve kültürel kaynaklar
Mekansal kapasite

Kalkınma

Kırsal kalkınma
Sektörel dengeler
Kültür temelli gelişme
Suyun gücü

Kimlik

Suların bölgesi
Pisidya
Yörük kültürü
Teke yöresi

Katılım

Üniversite-sivil katılımı
Kültürel miras bilinci
Sahiplenme-aidiyet
Kurumsal diyalog

Kurgu

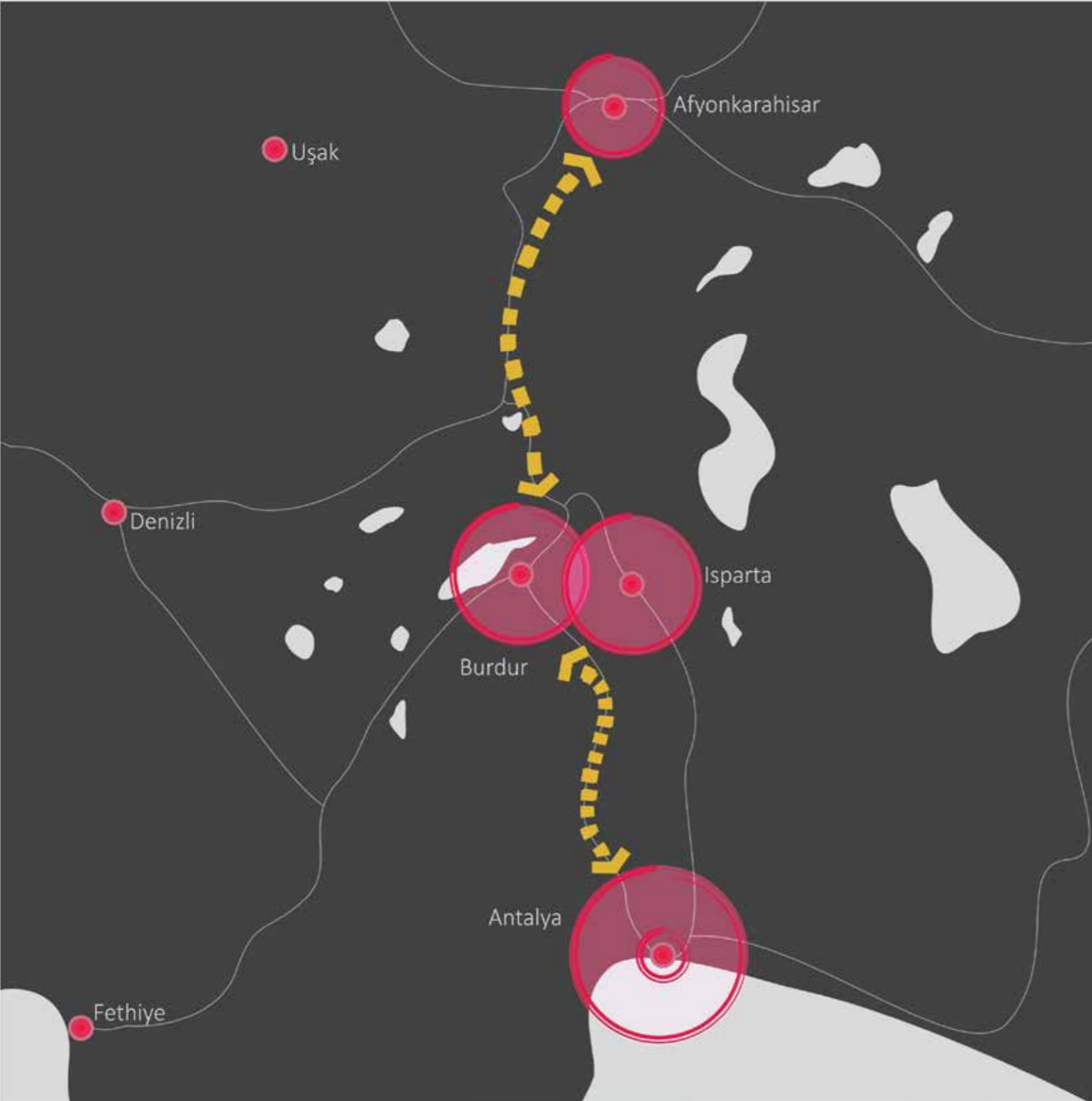
Su ve kıyı yönetimi
Bölgesel kalkınma
Kuzey- güney koridoru
Kamusal alanlar sistemi
Kültürel canlanma



BÖLÜM

02

STRATEJİK BAKIŞ
Bölgesel İşbirliği
Kent Kurgusu

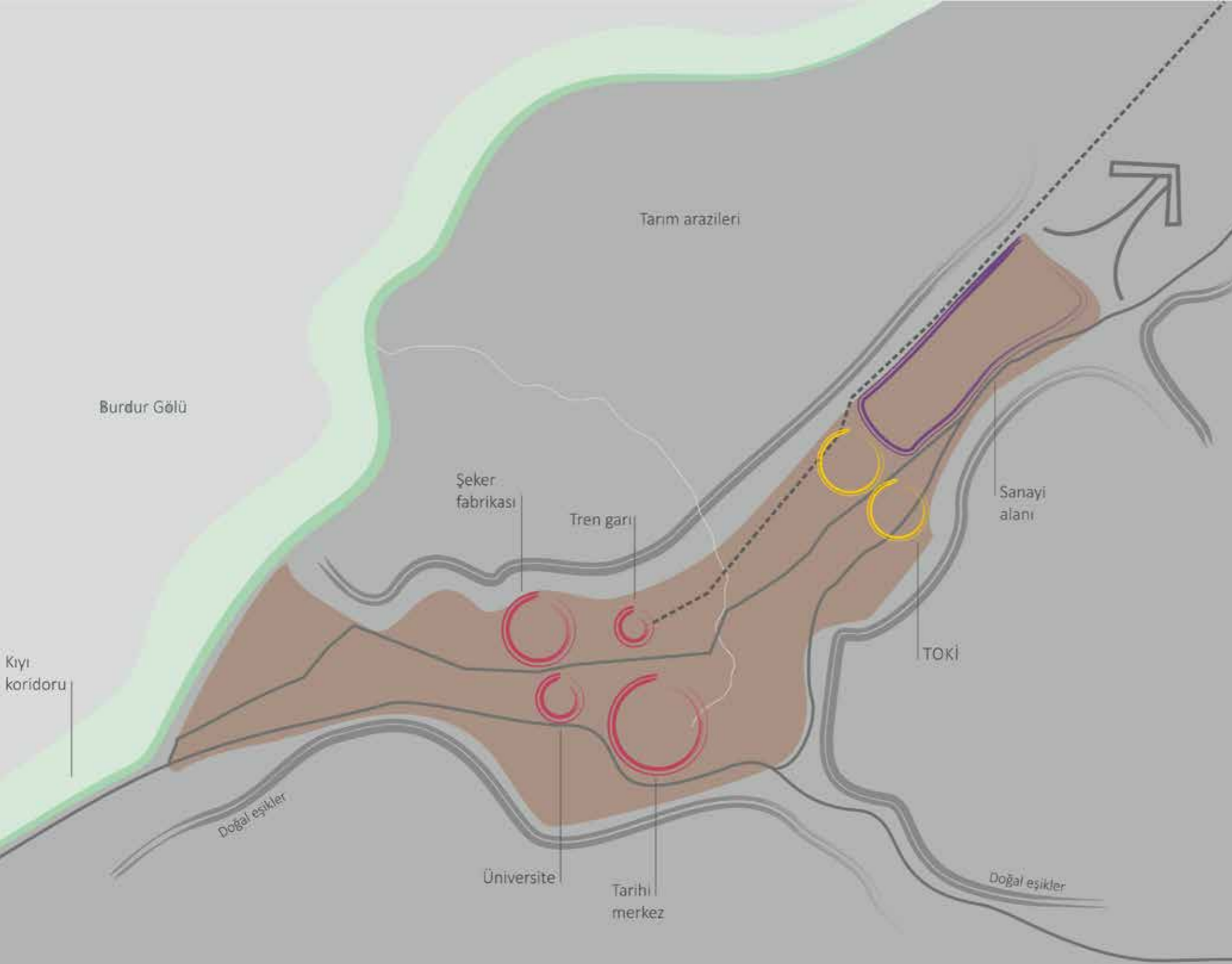


BÖLGESEL İŞBİRLİĞİ

BURDUR, BÖLGE İÇİNDE HANGİ STRATEJİK ROLÜ ÜSTLENECEK?

Göller Bölgesi'nde özellikle göllerin baskın olduğu coğrafi yapının meydana getirdiği bir bütünlük izlenir. Tarihsel açıdan bakıldığında da izlenen bu bütünsellik, Göller Bölgesi'nde idari sınırların ötesine geçen bir değerler sisteminin varlığını işaret eder. Bölge barındırdığı tarih öncesi izlerin yoğunluğu ve niteliğiyle Anadolu'nun bu devirlerine ışık tutmakta ve diğer bölgelerden bu özelliğiyle de ayrılmaktadır.

Göller Bölgesi'nin merkezinde, Burdur Gölü'nün doğusunda gelişmiş bir kent olan Burdur gerek konumu gerekse tarihsel ve doğal yapı çeşitliliğiyle, Isparta ile birlikte bölgenin merkezi, güneyinde yer alan turizm odağı Antalya içinse alternatif bir servis sağlayıcı odak konumundadır. Bu temel özellikleri kentin bölge içindeki rolünü etkilemesi gereken ana başlıklardır. Bu doğrultuda, Burdur'un Göller Bölgesi'nde eko-denge gelişimini sağlayan bir merkez olması beklenmelidir.



KENT KURGUSU


YENİ KENT KURGUSU NE OLACAK?

Burdur'un yeni kent modeli öncelikle yerleşimin Burdur Gölü ile kurduğu ilişki üzerinden şekillendirilmelidir. Yenileme, gelişme ve kent çeperindeki arazilerin kullanımı gibi konularda göle yakınlık ve kentin göl üzerindeki etkilerinin değerlendirilmesi gerekir. Bunun yanında, kentin göl ile kurduğu ilişki bir potansiyel olarak algılanmalı ve kent modelinde bu potansiyelin uygulamaya aktarılacağı kavram ve ilkeler geliştirilmelidir.

Kent ve su ilişkisinin yanı sıra Burdur'un sahip olduğu kültürel mirasın yeni kent modelinde korunması ve canlandırılmasına yönelik stratejilerin tanımlanması önemlidir. Kent merkezindeki kentsel sit alanının yeni gelişme alanlarıyla ilişkilendirilmesi, aynı zamanda sosyal ve ekonomik anlamda kent yaşamına eklenmesi gerekmektedir.

Burdur'un kentsel gelişme kurgusunda göz önünde bulundurulması gereken konular aşağıdaki gibi özetlenebilir;

- Kentsel gelişme eşikleri
- Gelişme yönü, kapsamı ve Burdur Gölü ilişkisi
- Kültürel miras ve kent yaşamı bütünlüğü
- Arazi kazanımı ve duyarlı planlama
- Su kültürü ve planlama/ tasarım ilişkisi
- Tematik odaklar ve akslar
- Kent estetiği



BÖLÜM

04

VİZYON ve EYLEM
ÇERÇEVESİ
Vizyon Çerçevesi
Eylem Çerçevesi

VİZYON ÇERÇEVESİ

3x3

EYLEM ÇERÇEVESİ

1 FARKLILIK

- 1 **Göller Ağı:**
Yaşamın Kaynağı
- 2 **Verim:**
Geçiş İklimi
- 3 **Birikim:**
Çeşitliliğin Mirası

2 TEMA

- 1 **Su:**
Geleceğin Biçimlendirilmesi
- 2 **Yaşam:**
Kültür ve Coğrafya Birlikteliği
- 3 **Çeşitlilik:**
Geçmiş ve Birikim

3 STRATEJİ

- 1 **Kalkınma:**
Bölgesel Koridor
- 2 **Dönüşüm:**
Suya Yaslanan Kent
- 3 **Bütünleşme:**
Değer Odaklı Ağı

BURDUR'UN GELECEĞİ

1 SEKTÖR

- 1 **Tarım ve Hayvancılık:**
Birikimin Gücü
- 2 **Turizm:**
Alternatif Çözümler
- 3 **Eğitim:**
Üniversite-Kent Ortaklığı

2 PROGRAM

- 1 **Ekonomi:**
Yeni Ekonomi Kurgusu
- 2 **Çevre:**
Doğadan Beslenen Kent
- 3 **Toplum:**
Su Kültürüyle Yaşam

3 PROJE

- 1 **Doku:**
Estetik ve Yaşam
- 2 **Kıyı:**
Kıyının Etkinleştirilmesi
- 3 **Eko-Rehber:**
Stratejilerin Uygulanması

VİZYON ÇERÇEVESİ

3 FARKLILIK

3 TEMA

3 STARATEJİ

Göller ağı

Su

Kalkınma

Verim

Yaşam

Dönüşüm

Birikim

Çeşitlilik

Bütünleşme

3 FARKLILIK

1 Göller Ağı

Yaşamın Kaynağı

Burdur'un, öncelikli farklılığı il geneline yayılmış göllerden oluşan bir su ağıdır. Burdur'da neolitik dönemden günümüze yerleşimlerin yer seçimi, ekonomik faaliyetler, arazi kullanımı gibi birçok konu bu farklılığa bağlı olarak şekillenmiştir. Coğrafyanın temel farklılığını yaratan göllerin yanında, bu gölleri besleyen dereler, çaylar ve yeraltı suları da bu ağın önemli bileşenleridir.

2 Verim

Geçiş İklimi

Coğrafyanın su kaynakları açısından verimli olmasının yanında iklim ve toprak yapısı da Burdur'un verimli bir coğrafya olmasını sağlamıştır. Akdeniz ikliminden İç Anadolu'nun karasal iklimine geçiş bölgesinde bulunan coğrafyada, iklim yapısı ve su kaynaklarının zenginliği burayı gerek uygarlıklar tarihi gerekse tarım ve hayvancılık alanlarında verimli bir hale getirmiştir.

3 Birikim

Çeşitliliğin Mirası

Burdur'un gerek tarım gerekse kültür mirası alanlarında sahip olduğu birikim değerlendirilmesi gereken başlıca farklılıklardandır. Ürün çeşitliliği, arkeolojik alanlar, suyla kurulan ilişki, kırsal Yörük kimliği gibi başlıklar ilin geçmişinden günümüze ulaşan birikiminin temel bileşenleridir.

3 TEMA

Su

Geleceğin Biçimlendirilmesi

Burdur'a gerek il ölçeğinde, gerekse kentsel ölçekte bakıldığında gelecek senaryolarını yönlendirmesi gereken ilk tema kuşkusuz "su" olmalıdır. Bu nedenle, kentin gelişim ve değişim dinamiklerinin belirlenmesinde su teması öncelikle ele alınmalı ve geliştirilmelidir. İl ölçeğinde Burdur'un Göller Bölgesi'nin bir parçası olarak değerlendirilmesi, kentsel ölçekte ise yerleşimin göl ile kurduğu ilişki üzerinden karar süreçlerinin yürütülmesi önemlidir.

Yaşam

Kültür ve Coğrafya Birlikteliği

Burdur'da yaşam teması özellikle su kültürüyle birlikte ele alınması gereken bir başlıktır. Kentsel alanda suyla yaşam gibi stratejiler ve ilkeler üzerine çalışmaların yapılması gerekirken, kırsal alanda coğrafyanın önemli değerlerinden olan Yörük yaşamının korunması ve geliştirilmesiyle ilgili önlemlerin alınması gerekir.

Çeşitlilik

Geçmiş ve Birikim

Kentsel ve kırsal alanlarda Burdur için belirlenebilecek bir diğer önemli tema çeşitliliktir. Gelecek stratejilerini yönlendirmesi gereken çeşitlilik teması ilk olarak doğal ve kültürel yapı elemanlarının zenginliğiyle öne çıkmaktadır. Doğal yapıda göller, akarsular, kanyon ve vadiler, mağaralar, biyolojik çeşitlilik gibi bileşenler çeşitliliği yaratırken; kültürel çeşitliliğin temel öğeleri tarih öncesi yerleşimler, antik kentler, yollar, Beylikler ve Osmanlı dönemleri mirası, geleneksel yaşam ve Yörük kimliğidir.

3 STRATEJİ

Kalkınma

Bölgesel Koridor

Burdur'un kalkınmasını desteklemek için öncelikle ilin bölge içindeki rolü yeniden ele alınmalıdır. Bölgesel ölçekte kuzeyde Afyon'dan başlayıp, merkezde Göller Bölgesi'ni (Burdur ve Isparta) kapsayan ve en güneyde Antalya'da sonlanan bir bölgesel koridordan bahsedilebilir. Göller Bölgesi yerleşimlerinin bölgesel kalkınma stratejisi; bir termal turizm ve mermercilik merkezi haline gelen Afyon ve Akdeniz bölgesinin en güçlü turizm odağı Antalya ile birlikte kurgulanmalıdır. Burdur, bu bölgesel koridor kurgusu içerisinde Göller Bölgesi odağının merkezi şeklinde ele alınmalıdır.

Dönüşüm

Suya Yaslanan Kent

Burdur'un dönüşüm stratejileri öncelikle kent- su birlikteliğinden yola çıkılarak belirlenmelidir. Bugün, geleneksel dokularının yeterince değerlendirilmediği, yeni gelişme alanlarının ise yerel özelliklerle uyum göstermediği kentte, bu sorun ve aynı zamanda potansiyel alanlarına yapılacak müdahale su temasına bağlı kalınarak şekillendirilmelidir. Bu bakış açısıyla, yeni kent modelinde "suya yaslanan kent" ifadesiyle, kent ve Burdur Gölü birlikteliğinin üzerine gidilmeli, bu ilişkinin korunması ve güçlendirilmesi hedeflenmelidir.

Bütünleşme

Değer Odakları Ağı

Bütünleşme konusunda özellikle bölge ve il ölçeğinde değer odaklarının entegrasyonuna dayanan bir değerler ağının kurgulanması gerekmektedir. Başlıca öğeleri göller ve kültürel miras alanları olacak bu değer odakları ağı genelinde, yeni ekonomi alternatifleriyle bir çerçeve çizilmeli ve belirli rollere sahip odakların bu çerçevede bütünleştirilmesi gerekmektedir. Bunun yanında, kentsel ölçekte kent ve göl, geleneksel doku ve yeni yapılaşma alanları gibi ikiliklerde bütünleştirme stratejileri belirlenmelidir.

EYLEM ÇERÇEVESİ

3 SEKTÖR

3 PROGRAM

3 PROJE

Tarım ve
Hayvancılık

Ekonomi

Doku

Turizm

Çevre

Kıyı

Eğitim

Toplum

Eko-rehber

3 SEKTÖR

1 Tarım ve Hayvancılık

Birikimin Gücü

Burdur'un eylem çerçevesinde öncelikle ele alınması gereken sektörler tarım ve hayvancılıktır. Tarım sektöründe ilde ürün çeşitliliğinin artırılması ve yerinde işleme teknolojilerinin geliştirilmesi gerekmektedir. Hayvancılık konusunda ise özellikle süt üreticiliğinde verimli olan coğrafyada yine yerinde işleme ve pazarlama konularında yatırımların artırılması gerekmektedir. Burdur'un ekonomisinde tarım ve hayvancılık sektörlerinin potansiyeli değerlendirilmeli, bu sektörler temel ekonomik güçler olarak geliştirilmelidir.

2 Turizm

Alternatif Çözümler

Burdur'un gerek gölleri ve diğer doğal varlıkları, gerekse kültürel mirası incelendiğinde alternatif turizm türlerinin geliştirilmesi için önemli bir potansiyel ortaya çıkmaktadır. Bölgenin güneyindeki Antalya turizm odağına alternatif olarak geliştirilebilecek bölgede, eko-turizm ve kültür turizmi öncelikle geliştirilecek turizm türleri olarak öne çıkmaktadır. Bunun yanında, su sporları ve kuş gözlemciliği Göller Bölgesi'nin farklılık yaratan potansiyelleridir ve Burdur- Isparta ortaklığında geliştirilmelidir.

3 Eğitim

Üniversite- Kent Ortaklığı

Mehmet Akif Ersoy Üniversitesi'nin kent merkezi içerisinde yer alması, kent-üniversite ilişkisinin güçlendirilmesi ve işbirliği zeminlerinin yaratılması için önemli bir potansiyeldir. Bu gücün ortaya çıkarılması ve diğer bölge üniversiteleriyle de ortaklıklar kurulmasıyla kentin gelecek çerçevesinde eğitim sektörünün yeri sağlamlaştırılmış olacaktır. Bunun yanında, kentin öğrenci nüfusunun yarattığı potansiyelin değerlendirilmesi de gerekmektedir.

3 PROGRAM

1 Ekonomi

Yeni Ekonomi Kurgusu

Burdur için tanımlanan bölgesel vizyon, kentsel vizyon ve gelecek stratejileri doğrultusunda öncelikle hayata geçirilmesi gereken program başlığı ekonomidir. Göller Bölgesi ölçeğinde yeni bir ekonomi kurgusunun yaratılması hem bölgenin hem de Burdur kentinin, bölgesel koridor üzerindeki rolünü ve gücünü belirleyecektir.

Yeni ekonomi kurgusunda tarım- hayvancılık, turizm ve eğitim sektörlerinin itici gücü birlikte değerlendirilmeli; bu sektörler için yerel değerlerin gücü kullanılmalıdır. Özellikle bölgenin sahip olduğu doğal zenginlik ve çeşitlilik, tarım ve hayvancılık ile alternatif turizm çeşitlerini güçlendirebilir. Aynı zamanda, kültürel miras öğelerinin özgünlüğü bölgesel koridor üzerinde Burdur'u önemli bir konuma ulaştırabilir.

2 Çevre

Doğadan Beslenen Kent

Burdur'un geleceğinde önemli bir diğer program çevre konusunda geliştirilmelidir. Kentsel çevrenin düzenlenmesi ve yenilenmesinde doğal çevrenin sunduğu olanakların değerlendirilmesi bu programın ana hedefi olarak belirlenmelidir. Yapılı çevrede doğaya duyarlı uygulamaların geliştirilmesi bu konuda bir örnek olarak ele alınabilir.


Kentin Burdur Gölü'ne yakınlığı yine ele alınması gereken çevre başlıklarından biridir. Kentsel gelişme ve dönüşümün, göl ve çevresindeki tarım arazileri için bir tehdit oluşturmasının önüne geçilmeli, aksine bu değerlerle uyum içerisinde ilerleyen gelişme süreçleri tasarlanmalıdır. Bu şekilde, çevresini ve kendini tüketen bir kentsel alan olmaktan uzaklaşarak, doğaya duyarlı ve ondan beslenen bir kentsel sistem yaratılabilecektir.

3 Toplum

Su Kültürüyle Yaşam

Geçmişten günümüze ekonomik yapıyı, sosyal ve kültürel ilişkileri ve gelişmeyi şekillendiren su ögesi, ortak bölgesel kültürün öne çıkan en temel özelliğidir. Bu nedenle, gelecek çerçevesinde su kültürüyle yaşamayı benimsetmeyi amaçlayan bir toplumsal programın hayata geçirilmesi gerekir. Program kapsamında insan yaşamının su ögesi ile birlikteliğini güçlendirecek, böylece planlama ve tasarım alanlarında su kültürü yaklaşımını canlandıracak yerel projeler geliştirilmelidir.

Özellikle göl kıyılarında yaratılabilecek su kültürü odaklarının ele alınması bu program için öncelikli adımlardandır. Bu odaklarda, kuş gözlemciliği, su sporları, göl balıkçılığı gibi yaygınlaştırılabilecek aktivite alanları için gerekli altyapı ve tanıtım çalışmaları tasarlanmalıdır. Göller ve diğer sulak alanların, tüm yerleşimler ve kesimler için ortak bir değer olduğu coğrafyada su kültürünün güçlendirilmesi için çok taraflı katılımın gerçekleştiği süreçler tasarlanmalıdır.



3 PROJE

1

Doku

Burdur kentsel alanının sahip olduğu değerler sisteminin bütüncül bir proje ile ele alınması ve değerlendirilmesi gerekir. Bu konuda öncelikle düşünülmesi gereken alt-başlıklar yeni yapılaşma alanları ve yapılaşma dili; geleneksel merkez canlandırma ve kentsel estetik. Birbirlerinden bağımsız düşünülmemeyecek bu başlıkları kapsayan ve farklılaşan tematik odaklar üzerinden yürütülecek bir "doku" projesi, Burdur kentsel alanında yaşamı canlandıracağı gibi, gelişme ve dönüşüm konularını da yönlendirecektir.

2


Kıyı

Burdur'un en temel değerlerinden biri olan Burdur Gölü kıyısının, bütüncül ve kapsamlı bir kıyı projesiyle ele alınması gerekmektedir. Yaşam ve su ögesinin bütünleştirileceği bu projede; suya yaklaşma ve suyu kullanma ilkeleriyle etkin bir kıyı yaşamı yaratmak ile gölü kentsel gelişmenin etkilerinden korumak temel amaçlardır. Projenin karar üretmesi gereken ana başlıklar; suya yaklaşım, su ve ekonomi birlikteliği, su ve günlük yaşam, kıyı kullanımı ve tasarımı, kıyısız sorumluluklardır.

3

Eko-Rehber

Yerel değerlere dair sahiplenme ve katılım ruhunu destekleyerek, ekoloji duyarlı bir yaşam anlayışını aşlamayı amaçlayan bir eko-rehber projesinin hayata geçirilmesi gerekir. Bu çerçevede, Göller Bölgesi değerlerinin sürdürülebilirliğinin sağlanmasıyla birlikte çevreyle uyumlu yaşam ortamları da yaratılacaktır. Eko-Rehber projesi kapsamında; yeşil enerji kullanımını desteklemek, tarım ve hayvancılık faaliyetlerini çevreye duyarlı hale dönüştürmek, suya saygı yaklaşımını yaygınlaştırmak, geri dönüşüm sistemlerini kurgulamak gibi hedefler belirlenmeli ve takip edilmelidir.



BÖLÜM

05

BURDUR'UN GELECEĞİ
İÇİN 10 TEMEL İLKEBURDUR'UN GELECEĞİ İÇİN
10 TEMEL İLKE

1. **ORTAK SU KÜLTÜRÜ:** Göller Bölgesi
2. **TARİH ÖNCESİ:** Antik Yerleşimler
3. **FARKLILAŞAN YER ALTI COĞRAFYASI:** Gizli Hazine
4. **YER ALTI EKONOMİSİ:** Tarım ve Madencilik
5. **STRATEJİK YOL:** Özgün Coğrafya ve Değerler
6. **BULUŞTURAN BÖLGE:** Farklılıkların Bütünleşmesi
7. **YAŞAM ZENGİNLİĞİ:** Geleneksel Yaşamın Yansımaları
8. **EKOLOJİK DENGİ:** Doğanın Korunması
9. **SUYUN YÖNETİMİ:** Bütüncül Yaklaşım
10. **PAYLAŞIM:** Katılımla Gelen Gelişim

ORTAK SU KÜLTÜRÜ: GÖLLER BÖLGESİ

Göller Bölgesi'nin öncelikli değeri barındırdığı su kaynaklarıdır. Geçmişten günümüze yerleşim ilişkileri, üretim ve tüketim desenleri, kültürel ve sosyal yapıyı şekillendiren göllerin ve diğer su kaynaklarının varlığı, bölgenin esas karakterini meydana getirmiştir. Bu nedenle, tüm coğrafya ve Burdur ölçeğinde bu ortak su kültürünün benimsenmesi ve canlandırılması gerekmektedir. Bölgesel gelecek stratejilerindeki temel güç ortak su kültürü etrafında şekillenmelidir.



TARİH ÖNCESİ: ANTİK YERLEŞİMLER

Coğrafyanın başta gelen tarihsel öğelerini, tarih öncesi yerleşim izleri ve antik dönem kentleri oluşturmaktadır. Kapalıin ve Karain mağaraları ile Neolitik döneme ait Hacılar, Kuruçay, Höyücek höyükleri gibi çok sayıda tarih öncesi yerleşim yeri, bu dönemlerin izlerini barındırmaları açısından bölgeyi önemli kılmaktadır. Bunun yanında, Kibyra, Sagalassos, Adada, Pisidya Antiocheia gibi önemli arkeolojik yapı kalıntıları ve taşınabilir buluntular içeren kentler, bölgenin antik dönem Pisidya karakterini yansıtmaktadır. Göller Bölgesi'nin sahip olduğu arkeolojik mirasın, bölgesel gelişme ve koruma stratejilerinde özel olarak ele alınması gerekmektedir.

FARKLILAŞAN YER ALTI COĞRAFYASI: GİZLİ HAZİNE

Bölge gerek gölleri gerekse yer altı kaynakları açısından önemli bir doğal çeşitlilik sunmaktadır. Tüm coğrafyaya yayılmış irili ufaklı göller ve onları besleyen yer altı suları, mağaralar, kanyonlar başta olmak üzere Göller Bölgesi'nin farklı değerlerden oluşan yer altı coğrafyası ve onun yeryüzünde izlenebilen uzantıları, bölgesel koruma ve kalkınma stratejilerinde değerlendirilmelidir.



YER ALTI EKONOMİSİ: TARIM VE MADENCİLİK

Bugün, bölgenin temel ekonomik kaynaklarını tarım ve madencilik oluşturmaktadır. Zengin yer altı coğrafyasının ekonomiye dönüştürüldüğü Burdur'da toprak verimliliği ve başta mermer olmak üzere maden kaynaklarının kullanımının koruma ve kalkınma dengesi içerisinde yürütülmesi gerekir. Aynı zamanda, bölgesel ekonomide enerji sektörünün yer edinmesi büyüme stratejileri tarafından öngörülmelidir.

04



STRATEJİK YOL: ÖZGÜN COĞRAFYA VE DEĞERLER

Burdur'un gelecek kurgusunu oluşturmak üzere, yerel birimlerin bir araya gelerek ortak bir stratejik yol belirlemeleri gerekir. Bölgesel stratejilerde temel yaklaşım, coğrafyanın özgünlükleri ve değerleri üzerinden geliştirilmeli ve buna göre uygulanmalıdır. Bölgesel stratejinin netleştirilmesiyle, yerel değerlerin etkin bir şekilde kullanımı ve sürdürülmesi sağlanmalıdır. Her koşulda, yerel birimlerin idari sınırlardan öte, coğrafi ve kültürel birlikteliklerle tanımlanması ve bir araya gelmesi gerekmektedir. Ancak bu yaklaşımın edinilmesiyle, bölge için ortak bir stratejik yol çizilebilir.

05



BULUŞTURAN BÖLGE: FARKLILIKLARIN BÜTÜNLEŞMESİ

Coğrafyanın en temel değerleri olan göller, bölgede ayırıcı değil, bütünleştirici öğeler olarak algılanmalı ve ortak değerler olarak değerlendirilmelidir. Ayrıca, Burdur ve Isparta'da bulunan üniversiteler ve buna bağlı olarak var olan yoğun öğrenci nüfusu, bölgenin gelecek kurgusu için önemli bir potansiyel olarak değerlendirilmelidir. Kent- kır bütünleşmesi, sektörel birliktelikler, kültür- doğa buluşması gibi yaklaşımların stratejilere aktarılmasıyla birlikte, genç nüfus potansiyelinin de bu alanlarda değerlendirilmesi için girişimlerde bulunulmalıdır.

43

42

YAŞAM ZENGİNLİĞİ: GELENEKSEL YAŞAMIN YANSIMALARI

Burdur'un geçmişinden günümüze aktarılan yerel değerleri ve geleneksel yaşamın yansımaları, bugün bölgedeki yaşam zenginliğini meydana getiren en temel öğelerdir. Yerel ürünler ve üretim biçimleri, el sanatları, müzik, mutfak kültürü, özgün gelenek ve görenekler gibi somut olmayan mirasın temel bileşenleri, ortak bölgesel değerler olarak ele alınmalı ve bu yaşam zenginliğinin geliştirilerek geleceğe taşınması hedeflenmelidir.



EKOLOJİK DENGE: DOĞANIN KORUNMASI

Coğrafyanın en değerli bileşenlerinden olan ekolojik hayat, gelecek kurgusunda öncelikle ele alınması gereken unsurdur. Mevcut durumda ekolojik dengeyi bozan yatırım ve uygulamaların kontrol altına alınması, kaybedilen değerlerin ise geri kazanımı hedeflenmelidir. Doğal yapı üzerinde olumsuz etki yaratan mermercilik faaliyetleri ile göl sularının ve verimli arazilerin kaybına neden olan tarım ve sanayi faaliyetlerinin bu değerler üzerindeki etkileri en aza indirgenmeli ve kontrol altında tutulmalıdır. Bunun yanında, milli park, tabiat parkı gibi koruma alanı statülerinin, bölgesel değerlerin korunması ve kalkınmaya entegre edilmesi açısından ele alınması ve değerlendirilmesi gerekmektedir.



08

SUYUN YÖNETİMİ: BÜTÜNCÜL YAKLAŞIM

Bölgenin temel değeri olan suyun yönetimi, Göller Bölgesi'nin gelecek kurgusunda yer alması gereken öncelikli hedefdir. Bu nedenle, göllerin ve diğer su kaynaklarının öncelikli olarak korunması, sonrasında ise günümüzün kültürel, sosyal ve ekonomik yaşamıyla bütünleştirilmesini sağlayacak bir yönetim çerçevesi oluşturulmalıdır. Afyon, Burdur ve Isparta'nın, sahip oldukları su varlıklarına, Göller Bölgesi bütünü'nün ayrılmaz parçaları olarak yaklaşması ve illerin yönetim çerçevesinde eşit ağırlıkta yer almaları sağlanmalıdır. Yönetim çerçevesinin sürdürülebilirliğinin sağlanması ve planlama çalışmalarının değişken koşullara göre yenilenmesi gerekmektedir.



PAYLAŞIM: KATILIMLA GELEN GELİŞİM

Ortak bölgesel stratejinin geliştirilmesi ve uygulanmasındaki başlıca gerekliliklerden biri paylaşımdır. Bir araya gelmesi gereken bölge taraflarının kaynak, bilgi, deneyim ve teknoloji paylaşımı, bölge senaryolarını ve uygulama süreçlerini daha erişilebilir ve sürdürülebilir kılacaktır.

10

14 BOLU	42 KONYA	58 SIVAS	64 UŞAK	36 KARS	46 KAHRAMANMARAŞ		
40 KIRŞEHİR	43 KÜTAHYA	59 TEKİRDAĞ	65 VAN	70 KARAMAN	49 MUŞ	24 ERZİNCAN	
41 KOCAELİ	44 MALATYA	60 TOKAT	66 YOZGAT	71 KIRIKKALE	74 BARTIN	77 YALOVA	16 BURSA
07 ANTALYA	45 MANİSA	61 TRABZON	67 ZONGULDAK	72 BATMAN	75 ARDAHAN	78 KARABÜK	17 ÇANAKKALE
08 ARTVIN	01 ADANA	62 TUNCELİ	68 AKSARAY	73 ŞIRNAK	76 İĞDIR		18 ÇANKIRI
15 BURDUR	04 AĞRI	63 ŞANLIURFA	69 BAYBURT				80 OSMANİYE
27 GAZİANTEP	03 AFYON						81 DÜZCE
	05 AMASYA	10 BALIKESİR	19 ÇORUM	30 HAKKARİ	53 RİZE	48 MUĞLA	47 MARDİN
	06 ANKARA	11 BİLECİK	20 DENİZLİ	31 HATAY	57 SINOP	55 SAMSUN	09 AYDIN
	02 ADIYAMAN	12 BİNGÖL	21 DİYARBAKIR	32 İSPARTA	59 KAYSERİ	56 SİRT	28 GİRESUN
		13 BİTLİS	22 EDİRNE	33 İÇEL	39 KIRKLARELİ	37 KASTAMONU	29 GÜMÜŞHANE
			23 ELAZIĞ	34 İSTANBUL	25 ERZURUM		
				35 İZMİR	26 ESKİŞEHİR		

81 KENT VİZYON