


20

GÜMÜŞHANE VİZYON PLANI

'KELKİT'İN BAŞLANGICI'



KENTSEL VİZYON
PLATFORMU



KENTSEL VİZYON PLATFORMU

‘Kentsel Vizyon ile Kurgulanan Kentler’

NEF ve Kentsel Strateji tarafından kurulan
Kentsel Vizyon Platformu
kamu, sivil ve özel sektör işbirliği ile


- bölge
- kent
- mahalle

ölçeğinde çalışmalar yaparak, yeni planlama
yaklaşımı ve modellerini tartışmaya açmaktadır.

81KENT
VİZYON
www.kentselvizyon.org

“Gümüşhane Vizyon Planı” Kentsel Strateji tarafından geliştirilen kapsam ve içerik çerçevesinde, A. Faruk Göksu ve Sıla Akalp ‘ın Stüdyo 33’te verdiği eğitimler sonucunda, Atıf Emre Bayındır tarafından hazırlanmıştır.





01

ANALİTİK BAKIŞ
Stratejik Göstergeler
10 Temel Sorun ve Fırsat
BEK Analizi

07

02

STRATEJİK BAKIŞ
Bölgesel İşbirliği
Kent Kurgusu

15

03

VİZYON
Bölgesel Vizyon
Kentsel Vizyon

20

5

04


VİZYON ve EYLEM ÇERÇEVESİ
Vizyon Çerçevesi
Eylem Çerçevesi

23

05

GÜMÜŞHANE'NİN GELECEĞİ İÇİN
10 TEMEL İLKE

36



BÖLÜM

01

ANALİTİK BAKIŞ
Stratejik Göstergeler
10 Temel Sorun ve Fırsat
BEK Analizi

STRATEJİK GÖSTERGELER



Nüfus:
135.500 kişi



Ekonomik Değerler:

- Tarım ve Hayvancılık
- Madencilik (altın, gümüş)
- Sanayi (madeni, çimento, gıda)
- Turizm
- Enerji



Doğal Değerler:

- Zigana Dağı Turizm Merkezi
- Zigana, Erikbeli, Süleymaniye, Çakırgöl Kış Sporları Merkezi
- Örümcek Ormanları Tabiatı Korunma Alanı
- Artabel Gölleri Tabiat Parkı
- Harşit Çayı ve Vadisi, Krom Vadisi, Kelkit Çayı ve Vadisi
- Kelkit ve Şiran Ovaları
- Zigana, Gümüşhane, Soğanlı, Çimen, Gavur Dağları
- Zigana, Kazıkbeli, Kadırğa, Taşköprü, Kalis Yaylaları
- Karaca Mağarası
- Tomara Şelalesi
- Limni Gölü



Tarihsel İzler:

- Medeniyetler Beşiği (Asur, Hitit, Urartu, Med, Pers, Makedon, Roma, Bizans, Selçuklu, Akkoyunlu, Osmanlı Dönemleri)
- Santa Harabeleri
- İmera Manastırı
- Satala Antik Kenti
- Sarıçiçek Köy Odaları
- Süleymaniye Mahallesi
- Tarihi Gümüşhane Evleri
- Kaleler, camiler, kiliseler, çeşmeler ve köprüler
- 20 Sit Alanı

8

Performans Kriterleri



SÜRDÜRÜLEBİLİRLİK

54

ÇEVRE

44

EKONOMİ

61

SOSYAL

44

YAŞAM KALİTESİ

40



Eğitim:

Gümüşhane
Üniversitesi
(13.200 öğrenci)



Sosyal Altyapı:

- 1 Üniversite
- 2 Kütüphane
- 2 Kültür ve Sanat Merkezi
- 1 Tiyatro
- 1 Müze

9

10 TEMEL FIRSAT

Üniversite	1
Turizm potansiyeli	2
Madenler açısından zenginlik	3
Organik tarım ve hayvancılık	4
Doğal kaynakların çeşitliliği ve yoğunluğu	5
Belirli sektörlerde tecrübe ve birliktelik	6
Kalkınmada öncelikli il	7
Lojistik konumu (Tarihi İpek Yolu, Kuzey-güney aksı)	8
Kültürel ve sosyal zenginlik	9
Doğal spor alanları	10

10 TEMEL SORUN

- 1 Doğal kaynakların çevreye duyarlı ve etkin kullanılmaması
- 2 Plansız kentleşme
- 3 Ulaşım ve lojistik olanaklarının sınırlılığı
- 4 Tanıtım eksikliği ve sektörler arası örgütsüzlük
- 5 Sektörel darlık ve iş güvensizliği
- 6 Tarım ve hayvancılığın modernize olamaması
- 7 Oturmuş sanayi ve turizm kültürü ve altyapısının olmaması
- 8 Kolektif girişim ve yatırım anlayışının zayıflığı
- 9 Nitelikli insan gücü eksikliği
- 10 Kırsal kesimde genç nüfus kaybı



BEK ANALİZİ

Kaynak: Kentsel Strateji

Birikim

Medeniyetler beşiği
Kültür
El sanatları
Halk oyunları

Bereket

Doğal değerler
Organik tarım
Yudum yudum bereket: Dut pekmezi
Saflık ve temizliğin simgesi: Kuşburnu

Beceri

Maden ve metal işçiliği
El sanatları/Zanaatkârlık: Gümüş işleme
Mutfak kültürü
Ormancılık
Etkili kullanım, verimli üretim

Bakış

Birliktelik
Coğrafi yapı
Dinamizm
Geleneksel ve modern

Büyüme

Üniversite
Turizm
Sanayi
Kırsal kalkınma

Beklenti

Etkili kullanım, verimli üretim
Yeniden yapılanma
Sektör üretimi ve inovasyon
Bölgesel işbirliği
Doğal, kültürel ve tarihi mirasın korunması
Lojistik merkez

Ekoloji

Yaylalar, orman, nehirler, ovalar, platolar
Dağlar
Topografya
Ekolojik çeşitlilik
Yaban hayat

Ekonomi

Madencilik ve imalat
Organik tarım ve hayvancılık
Sanayi
Kültür ve turizm
Kış sporları

Eşitlik

Sosyal gruplar
Etnik gruplar
Kadın-Erkek
Kültürel paylaşım
Doğa-Kent birlikteliği

Etkinleştirme

Doğal ve kültürel varlık planlaması
Üniversite
Kırsal alan
Sektörel yenilik, çeşitlilik

Edinim

Tarımda ve hayvancılıkta verim
Eko-turizm, kış sporları
Katılımcılık, birliktelik, girişimcilik
Kamusal alan

Entegrasyon

Yatırım ve kalkınma
Üniversite/tarım/turizm/sanayi/su
Doğa/Kent
Sektörler arası
Su/Kent
Kent/Bölge/Havza

Koruma

Su: Bereket
Doğal değerler
Tarım alanları
Arkeolojik, kültürel ve tarihi izler
El sanatları /Zanaat

Kapasite

Genç nüfus
Tarımsal kapasite
Maden
Su kaynakları
Doğal alan zenginliği

Kalkınma

Tarım ve hayvancılık
Madencilik
Turizm (doğa, tarih, kültür)
Sanayi
Bölgesel işbirlikleri

Kimlik

Su Kenti
Bellek
Köprü
Kentin renkleri: Yeşil, mavi ve gümüş

Katılım

İşbirliği ve uzlaşma
Ortak kent, ortak karar
Sosyal ve mekansal hayat

Kurgu

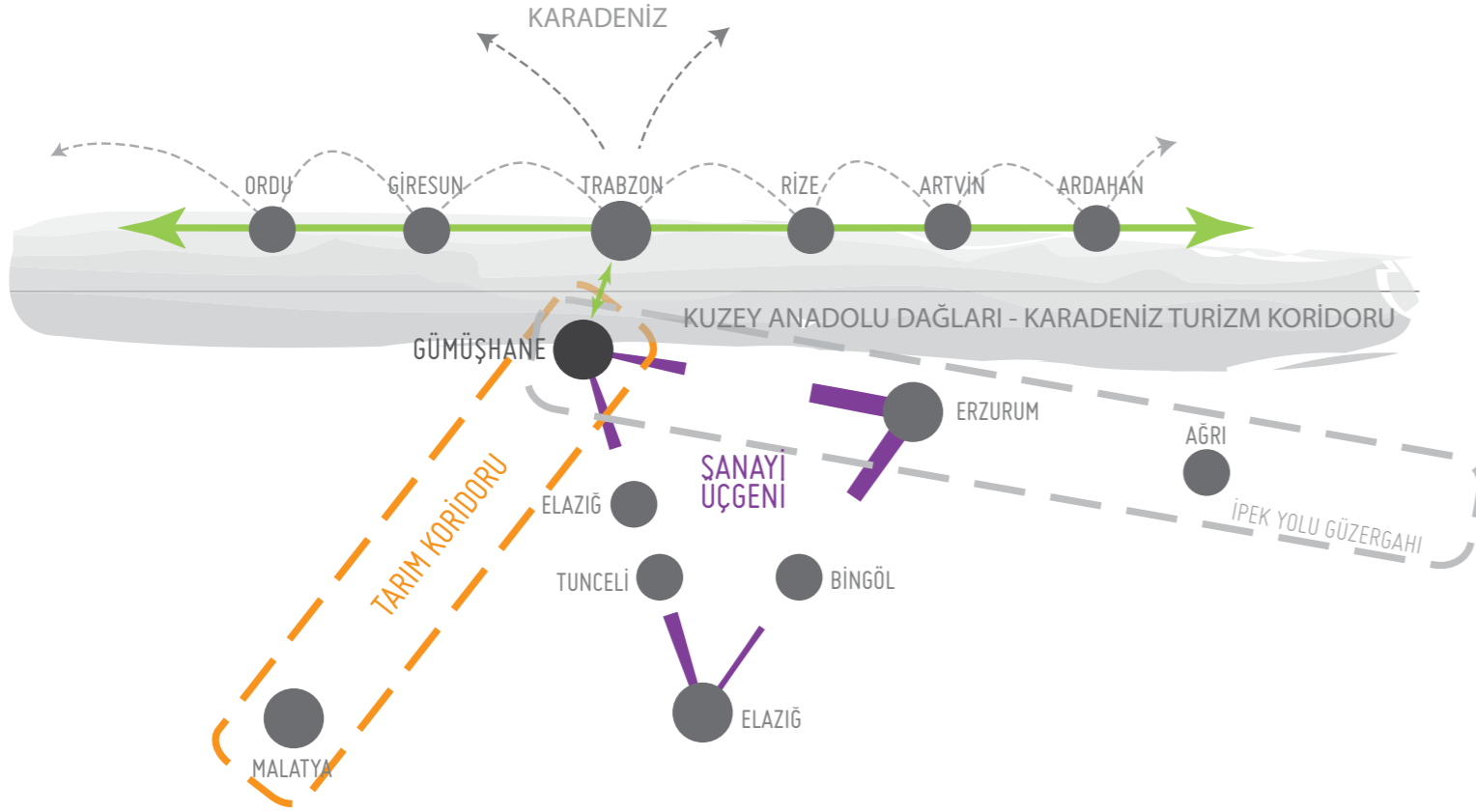
Doğal, tarihi, kültürel rotalar
Geniş sektörel yelpaze
Bölgesel işbirliği



BÖLÜM

02

STRATEJİK BAKIŞ
Bölgesel İşbirliği
Kent Kurgusu



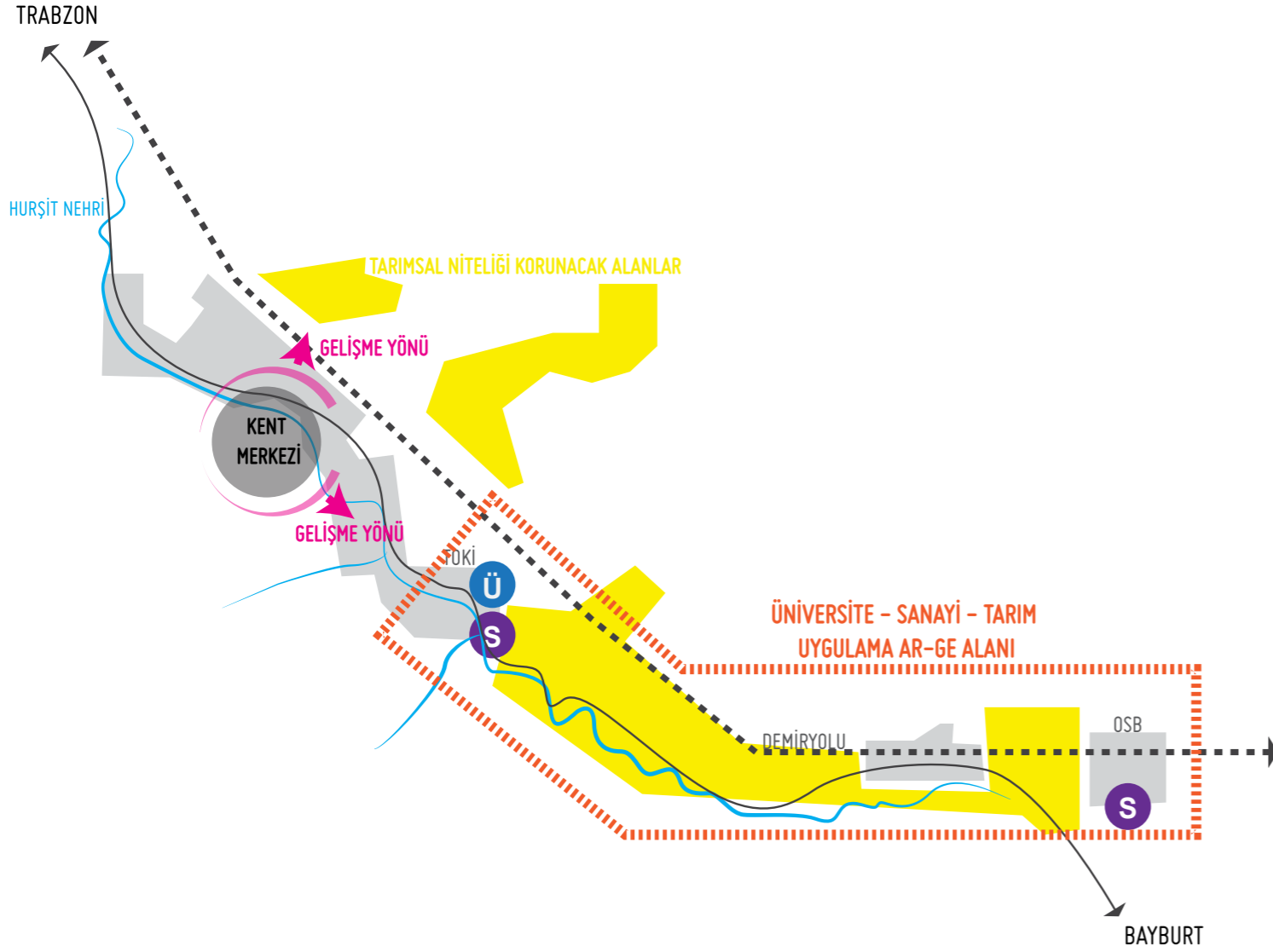
BÖLGESEL İŞBİRLİĞİ

GÜMÜŞHANE, BÖLGE İÇİNDE HANGİ STRATEJİK ROLÜ ÜSTLENECEK?

Gümüşhane, Doğu Karadeniz Kalkınma Ajansı'na bağlı Artvin, Giresun, Ordu, Rize ve Trabzon illerinin Doğu Anadolu ve Tarihi İpek Yolu'na açılan kapısıdır. Bölgesel işbirliği kurgusunda Gümüşhane'nin rolü sahip olduğu kaynaklar ve konumu ile 'üreten kent' olarak tanımlanmalıdır. Gümüşhane, Doğu Anadolu ve Karadeniz'e hâkim konumu ve önemli merkezlere yakınlığının yanı sıra toprak altı ve üstü zenginlikleri ile farklı koridorların kesişimindeki bir odak noktası olarak düşünülmelidir. Zengin kaynakları ve tarihi, kültürel ve doğal birikimi ile tarihinin derinliklerinden taşıdığı üretim ruhu Gümüşhane'nin "Üreten Kent" temasını güçlendirmektedir.

Bölgenin; coğrafi yapısı göz önüne alındığında, kaynakların ve potansiyellerin etkin bir şekilde değerlendirilebilmesi için doğal ve kurumsal sınırları aşarak işbirliği içinde olan yeni bir bölgesel ağ sistemi kurgulanması kaçınılmazdır. Gümüşhane öncelikle Trabzon ve Erzurum, Elazığ ve Erzurum üçgeni ile demiryolu altyapısını tamamlayarak ve mevcut karayolu bağlantısını iyileştirerek, geliştirerek ve ürünlerin taşıma maliyetlerini azaltarak Karadeniz Havzası'na açılacaktır. Madeni kaynakların ve sanayi alanların entegrasyonunu sağlayarak öncelikle kendi içinde güçlü ve üretken bir yapı kazanacaktır. Yeni kurguda, doğal kaynaklarını etkili ve ekonomik kullanan, üretken gelişen bir Gümüşhane öngörülmektedir. Oluşturulan çok yönlü ulaşım ağı ile Gümüşhane organik tarım ve hayvancılık ürünlerini ve de gıda sanayi sektöründen elde edilecek ürünleri kısa sürede iç ve dış pazara sürebilecektir. Doğal, kültürel ve tarihi değerler işbirliği ile ele alınarak turistik rotalar oluşturulacaktır. Özellikle Karadeniz Bölgesi'ndeki komşuları ile doğa, tarih ve kültür rotaları, Doğu Anadolu ile doğa sporları ve hayvancılık koridorları kurulacaktır. Bölge kendi içinde güçlenerek ve uluslararası sistem içinde işbirlikleri ile üst ölçekli kurgu içinde önemli bir konum kazanacaktır.

Gümüşhane bölgenin üretim merkezi olacak ve maden, tarım ve hayvancılık ile turizm koridorları ile bölgeye "Yaşam" verecektir.



KENT KURGUSU

YENİ KENT KURGUSU NE OLACAK?

Gümüşhane kent kurgusu; bölgesel politika ve stratejilere uygun olarak bölge içindeki konumu da dikkate alacak şekilde olmalıdır. Turizm, sanayi ve tarım ve hayvancılık sektörleri arasındaki dengenin güçlü ve kararlı bir yapıda kurgulanması Gümüşhane kentinin stratejik yönünü belirleyecektir. Kent bölgesel kurgudaki yerine uygun olarak üretim odağı olmalı ve gelişmek için bölgesi ile koridorlar üretecek şekilde yeni bir model ortaya koymalıdır.

Üreten Kent'in öncelikleri;

- 'Üreten Merkez' teması
- Çok yönlü ve etkili ulaşım ağı kurgulanması
- Üretim ve üniversite ilişkisi
- Doğal, tarihi ve kültürel değerlerin tanıtımlarının yapılması
- Turizm için altyapı ve yatırımların sağlanması
- Yeni sektörlerin oluşturulması
- Sanayi alanlarının madencilik, tarımsal ve hayvansal üretim ile su ürünlerine yönelik gelişmesi
- Organik tarım ve hayvancılık yapılması
- İş güvenliği ve istihdam olanakları
- Kentin önceliklerinin yanı sıra planlama ve mekansallaştırma için temalar oluşturulmalıdır. Bu temalar;
- Tematik odaklar (Sanayi Bölgeleri, , Ar-Ge alanları, , Üniversite, Doğal değerler)
- Tematik Koridorlar (Maden Kaynakları, Kuzey-güney aksı, Vadiler ve Nehirler, Tarihi ve Kültürel Alanlar, Kent Üniversite İlişkisi, Ulaşım Aksları)

BÖLÜM

03

VİZYON

Bölgesel Vizyon
Kentsel Vizyon

BÖLGESEL VİZYON
KUZEYİN VE GÜNEYİN BEREKETİ

KENTSEL VİZYON
ÜRETEN KENT GÜMÜŞHANE



BÖLÜM

04

VİZYON ve EYLEM
ÇERÇEVESİ
Vizyon Çerçevesi
Eylem Çerçevesi

VİZYON ÇERÇEVESİ 3x3 EYLEM ÇERÇEVESİ

1 FARKLILIK

1 Su ve Havza :
Kelkit'in
Başlangıcı

2 Toprağın Altı:
Saklı Bereket

3 Toprağın Üstü:
Doğal Bereket

2 TEMA

1 Genç Büyüme:
Yeniliğin Farkı

2 Ulaşım Ağı:
Yaratıcı
Buluşma

3 Canlanma:
İşbirliği

3 STRATEJİ

1 Bütünleşme:
Farklılıkların
Uyumu

2 Kalkınma:
Sektörel
Çoğalma

3 Dönüşüm:
Değer Yaratma

GÜMÜŞHANE'NİN GELECEĞİ

1 SEKTÖR

1 Turizm:
Beyaz Gelecek

2 Madencilik:
Yeraltındaki
Hazine

3 Tarım:
Yerüstündeki
Bereket

2 PROGRAM

1 Üniversite:
Hareket

2 Toplum:
Toplumsal
Üretim

3 Ekonomi:
İstihdam

3 PROJE

1 Üreten Kent :
Çeşitlilik,
İşbirliği, Sanayi

2 Üç Eksen:
Yeşil, Beyaz,
Kırmızı

3 Lojistik:
Ulaşım,
Entegrasyon,
Depolama

VİZYON ÇERÇEVESİ

3 FARKLILIK

3 TEMA

3 STRATEJİ

Su ve Havza

Genç Büyüme

Bütünleşme

Toprağın Altı

Ulaşım Ağı

Kalkınma

Toprağın Üstü

Canlanma

Dönüşüm

3 FARKLILIK

1 Su ve Havza

Kelkit'in Başlangıcı

Gümüşhane, Giresun, Erzincan ve Sivas'tan Tokat'a ulaşan Kelkit Çayı Havzası, yaklaşık 6000 yıllık tarih boyunca, üzerinde büyük uygarlıkların yaşadığı, üç ırmağın kollarını kapsamaktadır. Bereketli Kelkit Vadisi, binyıllardır yaşattığı kültür çeşitliliğini bu güne kadar taşımıştır. Havzanın korunan doğası ve kültür hazinesini yaşatan Kelkit Çayı ise, Gümüşhane topraklarından doğmaktadır.

2 Toprağın Altı

Saklı Bereket

Gümüşhane, altın, gümüş, bakır, çinko, demir, kurşun ve kömür yatakları olmak üzere, maden potansiyeli açısından zengin bir ildir. Bu madenlerin yanı sıra kireçtaşı ve mermer üretimi de bulunmaktadır. Kentteki istihdamın önemli bir kısmının bu sektörlerde gerçekleştiği düşünüldüğünde, toprağın saklı bereketinin gün yüzüne çıkarılması ve son ürün olarak, katma değeri yüksek bir şekilde değerlendirilmesi oldukça önemlidir. Tarihi boyunca maden kaynakları ile büyüyen, gelişen, pek çok medeniyete ev sahipliği yapan Gümüşhane, üniversite ile birlikte çalışmalar, araştırmalar yaparak, maden enstitüleri açarak üretim dinamizmi yakalayacaktır.

3 Toprağın Üstü

Doğal Bereket

Gümüşhane zengin doğal değerlere ve olağanüstü güzelliklere sahip, doğa parkları, tabiat koruma alanları, yaylaları, dağları, nehirleri, kültürel, folklorik özellikleri, etkileyici doğal peyzaj, biyolojik çeşitlilik ve yaban hayatı ile eşsiz bir doğal berekete sahiptir. Sahip olduğu ekolojik değerler ile doğa turizminde birçok aktiviteye olanak sağlamaktadır. Limni Gölü, Tomara Şelalesi ve Artabel Gölleri Tabiat Parkları; Avrupa'nın en uzun ve çaplı ladin ve göknar türlerini barındıran doğal yaşlı ormanı ile Örümcek Ormanı Tabiatı Korunma Alanı; doğaseverlerin vazgeçemediği Karaca Mağarası; doğa harikası yaylaları ile nitelikli peyzaj değerlere sahip dağ ve doğa gezi alanları doğa turizminde öne çıkmakta ve Gümüşhane'yi bölgenin cazibe merkezlerinden biri haline getirmektedir. Verimli ovaları ve yaylaları, organik tarıma ve hayvancılığa oldukça uygundur.

3 TEMA

1 Genç Büyüme

Yeniliğin Farkı

Gümüşhane'nin hızlı ve sağlam adımlarla canlanması için belirli noktalarda genç ruha ihtiyacı vardır. Toplam nüfusunun %10'u üniversite öğrencilerinden meydana gelen Gümüşhane'nin; hemen hemen her sektörle üniversite ile ilişki kurmalıdır. Üniversite ağları düşünülerek, genç nüfus kent yaşamına entegre edilmelidir. Gümüşhane çevre illerle kuracağı işbirliklerinde, yani sektörel çoğalma alt yapısında, maden ve sanayi araştırmalarında, Ar-Ge merkezinde, organik tarım ve hayvancılık uygulamalarında, turizm planlamasında, mekansal, sosyal ve ekonomik planlarda genç nüfusu hedef almalı, onları bu harekete dâhil etmelidir. Böylece genç nüfusun yenilikçi, hızlı, farklı ve özgün düşünebilme yetenekleri ile heyecanlarını kente aktararak, üretim kenti olma yolunda gereken ivmeyi kazanacaktır.

2 Ulaşım Ağı

Yaratıcı Buluşma

Gümüşhane'nin yetersiz ulaşım altyapısı nedeniyle ürünlerin pazarlanması noktasında yüksek ulaşım giderleri ortaya çıkmaktadır. Üreten kentin aynı zamanda, ürünlerini yurtiçi ve yurtdışı pazarlara sunabilmesi için güçlü ulaşım kurgusuna ve altyapısına ihtiyacı olacaktır. Karayolu ulaşımına alternatifler üretmek yatırımcı ve üreticilerin kent ile ilgili daha yaratıcı seçenekler geliştirmesi sağlanmalıdır. Bu nedenle, ulaşım maliyetlerini azaltmak için Trabzon ve Doğu Anadolu'daki pazarlara demiryolu bağlantısı kurgulanmalıdır. Demiryolu tarımsal üretim noktaları, maden kaynakları ve sanayi alanları ile ilişki içerisinde olmalıdır. Ayrıca, Gümüşhane'ye kurulacak havaalanı ile turizm ve havayolu kargoculuğu gelişerek önemli istihdam olanakları sağlayacaktır. Bölgesel ve kentsel vizyon bağlamında Gümüşhane'nin ve bölgenin ulaşım ağını etkin ve birbiriyle ilişki içinde kullanabilmesi önemli bir yer tutmaktadır. Toprağın altındaki ve üstündeki bereketin ucuz ve kolay bir şekilde nakliyesi ve işlenmesi hem kaynakların bölge açısından kazandıracağı katma değeri hem de Gümüşhane'nin "Üreten Kent" kurgusunu güçlendirecektir.

3 Canlanma

İşbirliği

Bölgesel ve kentsel vizyonu ışığında Gümüşhane, üreten kent yapısını sektörler arasındaki işbirliğini en üst seviyeye taşıyarak ve doğal kaynaklarını akıllıca kullanarak kazanacaktır. Gelişmesi öngörülen madencilik ve sanayi sektörleri ile üniversite işbirliği sağlanarak, sektörlerin güncel teknoloji ve bilimi yakalaması ve üretmesi sağlanacaktır. Tarım ve hayvancılık ile sanayi sektörü yine üniversite bünyesinde modern koşullara kavuşacaktır. Kültür, tarih ve doğa turizmi ile kentsel ve bölgesel birliktelikler sağlanacak, madencilik sektörü ile entegre edilerek kent geneline yayılan turizm rotaları belirlenecektir. Kış sporları merkezleri ile üniversite aracılığı ile kentin işbirliği sayesinde turizm sektörü genişleyecektir. Güncel nüfusun onda birini oluşturan Gümüşhane Üniversitesi ve kentsel birlikteliklerin işbirliği ile kent canlılık kazanacaktır. Tüm bu bölgesel ve yerel işbirliklerini gerçekleştiren Gümüşhane doğasından, tarihten ve kültüründen aldığı güç ile işbirlikleriyle üreten bir kent haline alacaktır.

3 STRATEJİ

1 Bütünleşme

Farklılıkların Uyum

Ekonomi, üretim ve planlama süreçlerine katılım konularında bütünleşme, tüm farklılıkların ve değerlerin paylaşımına açık olması, Gümüşhane'nin yaşam kalitesinin yükseltilmesinde ve kenti daha çekici kılınmasında önemli faktörlerdir. Bu bağlamda, kent ve kırsal hizmetlere erişim açısından entegrasyonu, farklı sektörlerin birbirleri ile uyum içinde ve destekleyecek şekilde çalışmaları, ekonomiden eşit pay almaya yönelik çalışmalar, kadın, erkek, genç, yaşlı, yerli, yabancı kısacası tüm farklı sosyal grupların sosyal hizmetler ve kentsel donatı hizmetlerinden yararlanması noktasında eşitlik sağlanması, bu grupların Gümüşhane'nin geleceğinin planlanması sürecine katılma bilinci ve ortamlarının sağlanması, kenti üretim ekseninde farklılıklarından güç alarak ve uyum içinde çalıştırarak farklı bir konuma getirecek, ekonomik, sosyal, kültürel bakımdan kentin bütünleşmesini ve yeniden üretimini sağlayacaktır.

2 Kalkınma

Sektörel Çoğalma

Gümüşhane'nin sahip olduğu doğal ve kültürel çokluk ile kentteki sektörel darlık zıt bit algı oluşturmaktadır. Kentsel ve bölgesel vizyon doğrultusunda madencilik, tarım ve hayvancılık sektörlerine bağımlılığın azaltılması gerekmektedir. Doğal, kültürel ve tarihi zenginliklerine ek olarak üniversite varlığı, sektörel çoğalma açısından önemli bir rol oynayacaktır. Nitelikli insan gücünün eksikliği, sanayi, tarım ve turizm sektörlerinde ihtiyaç duyulan Ar-Ge ve inavasyon üniversiteye bağlı fakülteler yoluyla sağlanabilecektir. Artan üretim hacmi sonrası, kentte bu sektörlerle bağlı yeni sektörler geliştirilecektir. Gümüşhane stratejik konumu nedeniyle potansiyel yatırımları çekebilecek stratejik bir konumdadır. Yatırımcıların farklı sektörlerle yönlendirilmesi ve desteklenmesi ile sektörel bağımlılık kırılarak ekonomik dinamizm yakalanacaktır. Bunlardan bazıları yeşil enerji, lojistik, ekoturizm, kültür ve tarih turizmi, nehir turizmi, tarımsal sanayi ile genç nüfusu tutmaya yönelik sektörler olarak sıralanabilir.

3 Dönüşüm

Değer Yaratma

Gümüşhane'nin sahip olduğu doğal ve kültürel çokluk ile kentteki sektörel darlık zıt bit algı oluşturmaktadır. Kentsel ve bölgesel vizyon doğrultusunda madencilik, tarım ve hayvancılık sektörlerine bağımlılığın azaltılması gerekmektedir. Doğal, kültürel ve tarihi zenginliklerine ek olarak üniversite varlığı, sektörel çoğalma açısından önemli bir rol oynayacaktır. Nitelikli insan gücünün eksikliği, sanayi, tarım ve turizm sektörlerinde ihtiyaç duyulan Ar-Ge ve inavasyon üniversiteye bağlı fakülteler yoluyla sağlanabilecektir. Artan üretim hacmi sonrası, kentte bu sektörlerle bağlı yeni sektörler geliştirilecektir. Gümüşhane stratejik konumu nedeniyle potansiyel yatırımları çekebilecek stratejik bir konumdadır. Yatırımcıların farklı sektörlerle yönlendirilmesi ve desteklenmesi ile sektörel bağımlılık kırılarak ekonomik dinamizm yakalanacaktır. Bunlardan bazıları yeşil enerji, lojistik, ekoturizm, kültür ve tarih turizmi, nehir turizmi, tarımsal sanayi ile genç nüfusu tutmaya yönelik sektörler olarak sıralanabilir.



3 SEKTÖR

1 Turizm

Beyaz Gelecek

Gümüşhane zengin doğal değerlere ve olağanüstü güzelliklere sahip, doğa parkları, tabiat koruma alanları, diğer korunan alanları ve yaylaları, dağları, nehirleri ile kültürel, yerel özellikleri, etkileyici doğal peyzaj, biyolojik çeşitlilik ve yaban hayatı gibi görülmeye değer bereketleri ile birçok turizm aktivitesine olanak sağlamaktadır. Zigana, Erikbeli, Süleymaniye, Çakırgöl Kış Sporları ve Turizm merkezleri, turistik değerinin yanında sporcular için kamp alanı olarak öne çıkmaktadır. Limni Gölü, Tomara Şelalesi ve Artabel Gölleri Tabiat Parkları; Avrupa'nın en uzun ve çaplı ladin ve göknar türlerini barındıran doğal yaşlı ormanıyla Örumcek Ormanı Tabiatı Korunma Alanı, Karaca Mağarası, doğa harikası yaylaları ile nitelikli peyzaj değerlere sahip dağ ve doğa gezi alanları doğa turizminde öne çıkmakta ve Gümüşhane'yi bölgenin turizm merkezlerinden biri haline getirmektedir. Gümüşhane'nin bölgesel ve kentsel vizyonu göz önüne alındığında turizmin 12 aya yayılması, altyapısının tamamlanması, tanıtımının yapılması ve güçlü kurgulanması gerekmektedir.

2 Madencilik

Yeraltındaki Hazine

Gümüşhane, altın, gümüş, bakır, çinko, demir, kurşun ve kömür yatakları olmak üzere, maden potansiyeli açısından zengin bir ildir. Bu madenlerin yanı sıra kireçtaşı ve mermer üretimi de bulunmaktadır. Toprağın saklı bereketinin gün yüzüne çıkarılması ve son ürün olarak, katma değeri yüksek bir şekilde değerlendirilmesi oldukça önemlidir. Tarihi boyunca maden kaynakları ile büyüyen, gelişen, pek çok medeniyete ev sahipliği yapan Gümüşhane, günümüzde madencilik sektörünün beklenen üretim seviyesini yakaladığından bahsedilemez. Bu bağlamda, özel ve kamu yatırımları teşvik edilmeli, desteklenmeli, yatırımcılar yönlendirilmelidir. Üniversite ile birlikte çalışmalar, araştırmalar yaparak, maden enstitüleri açılarak üretim dinamizmi yakalanacaktır.

3 Tarım

Yerüstündeki Bereket

Sahip olduğu coğrafi konumu, toprak ve iklim özellikleri ve yerleşim yoğunluğunun azlığı ile organik ürün yetiştirme ve konvansiyel tarım açısından büyük potansiyel barındırmaktadır. İl; hububat, bakliyat, yem bitkileri, ıtri bitkiler, pestil-köme, dut pekmezi ve balıkçılık alanlarında organik tarım yapmaya oldukça elverişlidir. Gümüşhane, geniş mera ve yaylaları ile organik hayvancılık ve arıcılık için oldukça uygundur. Hali hazırda yoğun bir şekilde yapılan hayvancılık ve tarım faaliyetleri sanayi ile entegre edilerek daha üretken bir yapı kazanacaktır. İldeki Organik A.Ş.'nin varlığı tarım ve hayvancılığın katma değerinin artması, üretici ve yatırımcılara yol göstermesi açısından önemli bir fırsattır. Ayrıca, Gümüşhane'nin dağ ve yayla turizmi potansiyelinin var olması, kalkınma açısından öncelikli iller arasında yer alması, çeşitli bitkisel ürünlerin yetiştirilmesine uygun, hastalık ve zararlılardan uzak ve farklı mikroklimatik özellikleri taşıyan çok sayıda kapalı havzaya sahip olması ve en önemlisi Doğu Karadeniz Bölgesi ile Doğu Anadolu Bölgesi arasında tek geçiş alanı olması tarımsal üretim ve pazar olanakları açısından tarımı önemli bir sektör konumuna taşımaktadır.

3 PROGRAM

1 Üniversite

Hareket

Gümüşhane stratejik konumu, doğal ve kültürel değerleri ile hareketli bir tarihi geçmişi vardır. Gümüşhane Üniversitesinin kuruluşundan sonra, kente hareket gelmiş, önemli potansiyeller ortaya çıkmıştır. Genç, dinamik ve yetişmiş genç nüfusun Gümüşhane'nin üretim stratejilerine entegre edilmesi kentin çehresini değiştirecektir. Tarım, hayvancılık, sanayi, turizm ve maden Gümüşhane'nin öne çıkan sektörleridir. Bu sektörlerin ilişkileri, üretim bileşenlerinin geliştirilmesi ve genişletilmesi Üniversite ile yapılacak çalışmalar ile sağlanmalıdır. Yetişmiş genç beyinlerin dinamizmi kentin üretim çarklarını döndürmeye yönelik kanalize edilmesi için gerekli işbirliklerinin kurulması, araştırma ve geliştirme faaliyetlerine yönelik desteklerin ve teşviklerin yapılması, Üniversite altyapısının tamamlanarak akademik ve öğrenci kadrosunu kente çekecek mekansallaştırma çalışmaları hayata geçirilmelidir.

2 Toplum

Toplumsal Üretim

Bölgesel ve kentsel vizyon çerçevesinde Gümüşhane farklı toplumsal bileşenlerini bir araya getirerek ahenk içinde bir üretim mekanizması kurmalıdır. Toplumun üretime bakışı, yatırım ve girişim ruhu, kültürel, sosyal bilinci ile koruma ve kullanma alışkanlıkları Üreten Kentin kurgusunda en önemli yere sahiptir. Strateji ve müdahaleler öncelikle toplumsal algının yeniden üretimi baz alınarak ortaya konulmalıdır. Bu bağlamda toplumsal yapının geliştirilmesine yönelik eğitim çalışmaları, atölyeler, çalıştaylar düzenlenmeli, toplumsal birliktelik ve katılım sağlanmalıdır. Toplumun Gümüşhane'nin geleceğinde söz sahibi olduğu öne çıkarılarak, sahiplilik duygusu arttırılmalı, yaşam kalitesi ve mekansal koşullarda yapılacak iyileştirmeler ile güvenli ve sağlıklı bir Gümüşhane kurgulanmalıdır.

3 Ekonomi

İstihdam

Gümüşhane potansiyelleri ve fırsatları açısından zenginlikler sunmasına karşılık, bunların üretim çarkına yeterli oranda sokulamaması nedeniyle ekonomik olarak gelişmemiştir. Sanayi ve tarımsal üretim Gümüşhane ekonomisinde önemli bir yer tutmaktadır. Kalkınmada öncelikli kent olması ve çeşitli fırsatların değerlendirilmesi ile sektörel gelişim sağlanabilir. Bu bağlamda istihdam oranı, küçük işletmelerin çeşitli yöntemler ile bir araya gelmesi ve madencilik, sanayi, turizm, lojistik ve tarım sektörlerinde ve nitelikli insan gücü yetiştirmeye yönelik yapılacak yatırımlarla, arttırılabilir. Sektörel entegrasyon ve sektörel çeşitliliğin sağlanması ile birlikte bölgesel ölçekte yapılacak işbirlikleri ve tanıtımlar, Gümüşhane'nin üretim hacmini arttıracak ve daha fazla kişinin istihdamını sağlayacaktır.

3 PROJE

1 Üreten Kent: Çeşitlilik, İşbirliği, Sanayi

Çeşitlilik

Üreten kentler, mekansal, toplumsal ve sektörel sistemlerin birden hem sektörel hem de sektör içi çeşitlilikler ile büyüyen kentlerdir. Sektörel çeşitlilik ürünlerde kaliteyi, markalaşmayı, işbirliklerini sağlayacağı gibi kentin birkaç sektöre bağımlılığını yok ederek, kentin geleceği için farklı senaryolar sunar. Gümüşhane bir ok madeni, doğal ve kültürel çeşitliliğe sahip olmasına rağmen, potansiyellerin değerlendirilememesi nedeniyle sektörel çeşitlilik konusunda zayıftır. Bu durumu tersine çevirmek için kentin çeşitliliklerinden fırsatlar yaratmak, sektörel çoğalma ve farklı sektörlerde daha çok kişinin istihdam edilmesini sağlamak, ürün çeşitliliği ortaya çıkarılarak ve güç birlikleri kurularak kentin çeşitliliğe dayanan kimliği çeşitliliklerini kullanarak üreten kent durumunu kazanacaktır.

İşbirliği

Bölgesel ve kentsel vizyonu ışığında Gümüşhane, üreten kent yapısını sektörler arasındaki işbirliğini en üst seviyeye taşıyarak ve doğal kaynaklarını akılcıca kullanarak kazanacaktır. Gelişmesi öngörülen madencilik ve sanayi sektörleri ile üniversite işbirliği sağlanarak, sektörlerin güncel teknolojiyi ve bilimi yakalaması ve üretmesi sağlanacaktır. Tarım ve hayvancılık ile sanayi sektörü yine üniversite bünyesinde modern koşullara kavuşacaktır. Kültür, tarih ve doğa turizmi ile kentsel ve bölgesel birliktelikler sağlanacak, üniversite ile yetişmiş işgücü kazanacak, kent geneline yayılan turizm rotaları belirlenecektir. Kış sporları merkezleri ile üniversite aracılığı ile kentin işbirliği sayesinde turizm sektörü genişleyecektir.

Sanayi

Gümüşhane kalkınmada öncelikli iller kapsamında olduğu için sanayi sektöründe üretim hacmini arttırabilecektir. Madencilik, tarım ve hayvancılık ile bunlara bağlı yan sanayi üretimi önde gelecek alanlardır. Bunların yanı sıra çimento, gıda, yayla ve kış turizmine yönelik ürünler ile mobilyacılık ve ahşap ürünler sektörel çeşitlilik sağlayacaktır. Üretici ve yatırımcılar destek ve teşvik ile sanayi tesisi kurma yönünde yönlendirilecektir. Coğrafi şartlar nedeniyle taşıma maliyetlerinin yüksek olması, demiryolu, hava alanı ile Karadeniz ile bağlantı sağlayan Zigana Tüneli'nin yeniden projelendirilmesi ile çözüme kavuşturulacaktır. Ayrıca, kentteki üniversite ve Doğu Karadeniz Kalkınma Ajansı ile işbirliği kurularak kent ve bölge ile sektörel birliktelikler sağlanacaktır.

3 PROJE

2 Üç Eksen: Yeşil, Beyaz, Kırmızı

Yeşil

Farklı doğal alanların bir bütün içinde birbirine entegre geçişleri ve süreklilikleri; önemli kısmını oluşturan dağlar, yaylalar, mağaralar ve su-yeşil kombinasyonun oluşturduğu doğal güzellikleri ile Gümüşhane açısından kaçınılmazdır. Sahip olduğu coğrafi konumu, toprak ve iklim özellikleri ve yerleşim yoğunluğunun azlığı ile organik ürün yetiştirme ve konvansiyel tarım açısından büyük potansiyeller barındırmaktadır. Geniş mera ve yaylaları ile organik tarım ve hayvancılık için oldukça uygundur. Kentteki dağ ve yayla turizmi potansiyelinin var olması, farklı iklim özellikleri taşıyan çok sayıda kapalı havzaya sahip olması, ve en önemlisi Doğu Karadeniz Bölgesi ile Doğu Anadolu Bölgesi arasında tek geçiş alanı olması tarımsal üretim ve pazar olanakları açısından tarımı önemli bir pozisyona taşımaktadır. Bu bağlamda “Yeşil Eksen” ile kuzey ve güney arasındaki yeşil alan sürekliliği ve tarım sektörlerinin entegrasyonu Gümüşhane tarafından sağlanacaktır.

Beyaz

Gümüşhane'nin Karadeniz'deki ve Doğu Anadolu'daki önemli turizm merkezlerine entegre olması için “Beyaz Koridorlar” kurgulanmalıdır. Zigana, Erikbeli, Süleymaniye, Çakırgöl Kış Sporları ve Turizm merkezleri, turistik değerinin yanında sporcular için kamp alanı olarak öne çıkmaktadır. Bu tesislerin sportif ve turistik Erzurum'daki tesislerle oluşturması ile ulusal ve uluslararası spor müsabakaları düzenlenebilecektir. Limni Gölü, Tomara Şelalesi ve Artabel Gölleri Tabiat Parkları; Avrupa'nın en uzun ve çaplı ladin ve göknar türlerini barındıran doğal yaşlı ormanıyla Örümcek Ormanı Tabiatı Korunma Alanı; Karaca Mağarası; yaylaları ve dağ ve doğa gezi alanları doğa turizmi koridoru ile Karadeniz Bölgesi'ne bağlanacaktır. Festivaller, safariler, doğa gezileri gibi etkinlikler ile turizmin 12 aya yayılması sağlanacaktır.

Kırmızı

Bölge, sanayi alanlarının durumu değerlendirildiğinde işbirlikleri sağlanarak daha üretken bir yapı kazanacaktır. Birbiri ile rekabet eden değil, yardımlaşan ve işbirliği sürekliliğini koruyarak farklı sektörlerde uzmanlaşan bir yapı için “Kırmızı Koridorlar” oluşturulacaktır. Madencilik, tarım ve hayvancılık ile bunlara bağlı yan sanayi üretimi Gümüşhane'nin üreten kent temasında önde gelecek alanlardır. Kırmızı koridorlar oluşturulurken bölgenin ulaşım altyapıları geliştirilerek, kaynaklar, sanayi alanları ve lojistik merkezler arasında tasarlanmalıdır. Bölgedeki üniversiteler, Doğu Karadeniz Kalkınma Ajansı ve örgütler birlikte çalışarak koridorun işleyebilirliğini ve etkinliğini artıracaktır. Böylece ürün kalitesi, verimi ve çeşidi artacak, daha geniş bir pazar alanı bulabilecektir.

3 PROJE

3 Lojistik: Ulaşım, Entegrasyon, Depolama

Ulaşım

Gümüşhane Karadeniz'in Doğu Anadolu ile bulunduğu özel bir konumdadır. Bölgesel ve kentsel vizyon bağlamında üreten kent için olmazsa olmaz sektörlerden birisi lojistikdir. Lojistik merkez için ulaşım ağının planlanması ve mekansallaştırılması hayati önem taşımaktadır. Gümüşhane öncelikle Trabzon ve Erzincan, Elazığ ve Erzurum üçgeni ile demiryolu altyapısını tamamlayarak ve mevcut karayolu bağlantısını iyileştirerek geliştirerek ürünlerin taşıma maliyetlerini azaltarak Karadeniz Havzası'na açılacaktır. Organik tarım ve hayvancılık ürünlerini, gıda sanayi sektöründen elde edilecek ürünleri, madeni kaynakları kısa sürede iç ve dış pazara sürebilecektir. 100 kilometre uzaklıktaki Trabzon Limanı üzerinden Karadeniz Havzası ile ilişki kurulmalıdır. Bu bağlamda, limanlara açılan tek geçit olan Zigana Geçidi'nin teknik altyapısı geliştirilerek ulaşımın kolaylaştırılmasına dönük olarak yeniden planlanmalıdır. Ayrıca, Üreten Kent Gümüşhane'de kurulacak havaalanı; daha hızlı, etkili ve entegre bir yapı içerisinde lojistik merkezin bölge için önemini artıracaktır.

Entegrasyon

Gümüşhane birçok farklı sektörde üretim faaliyetlerine imkan veren bir kenttir. Etkili ve verimli bir üretim için sektörler arası entegrasyonun planlanması gerekmektedir. Üniversite çatısı altında sanayi, tarım ve hayvancılık sektörlerinin entegrasyonu ile tarımsal üretim katma değeri yüksek hale getirilecektir. Sanayi ve madencilik sektörlerinin entegrasyonu bilimsel ve teknolojik gelişmeler ile tarihsel deneyimlerin bir araya gelişi sonucu kentin üretim çarklarını harekete geçirecektir. Lojistik açıdan çeşitli sektörlerde farklı şekillerde kurgulanacak etkili ve etkin entegrasyonlar, üretimin verimini, kalitesi ve hızını olumlu yönde etkileyecek ve Gümüşhane'yi Üreten Kent olarak bölgede farklı bir konuma taşıyacaktır.

Depolama

Gümüşhane'ye sevk edilen ve ihracat için toplanan ürünlerin gönderilmeden önce tutulacağı depolama birimlerine ihtiyaç vardır. Bu depolama birimleri farklı ulaşım modlarına yakın olarak ve hızlı döngüyü sağlama adına uygun coğrafi koşullarda konumlandırılmalıdır. Uygun birim ölçüleri saptanmalı, depolama standartları uzun vadeli planlara göre yapılmalı, ortaya çıkması muhtemel sorunlar için önlem alınarak olası kriz anında dayanıklılık kapasitesi artırılmalıdır.

BÖLÜM

05

GÜMÜŞHANE'NİN
GELECEĞİ İÇİN
10 TEMEL İLKEGÜMÜŞHANE'NİN GELECEĞİ İÇİN
10 TEMEL İLKE

1. **TEMEL:** Çeşitlilik
2. **TARİH:** Medeniyetler Beşiği
3. **TALİH:** Gümüştan Gümüshane'ye
4. **TOPLUM:** İnsan
5. **TAŞ:** Maden
6. **TİCARET:** Üretim
7. **TARIM:** Doğanın Bereketi
8. **TEMA:** Koridor
9. **TÜNEL:** Ulaşım Ağı
10. **TANIM:** Üreten Kent

TEMEL: Çeşitlilik

Gümüşhane madeni, doğal, kültürel bir çok çeşitliliğe sahip olmasına rağmen, potansiyellerin değerlendirilememesi nedeniyle kalkınmada geri kalmıştır. Bu durumu tersine çevirmek için kentin çeşitliliklerinden fırsatlar yaratmak, sektörel çoğalma ve, farklı sektörlerde daha çok kişinin istihdam edilmesi sağlamak, ürün çeşitliliği ortaya çıkarılarak ve güç birlikleri kurulmalıdır. Böylece kentin çeşitliliklerinden yola çıkarak kurulacak üretim ağı ile Gümüşhane “Üreten Kent” imajını güçlendirecektir. Bu nedenle Gümüşhane'nin kimliğine yön veren çeşitlilikler ortaya konulmalı, benimsenmeli ve mekansal ilişki kurularak, insan ve değer ilişkisi kurgulanmalıdır.



TARİH: Medeniyetler Beşiği

Tarih içinde bir çok medeniyete ev sahipliği yapmış Gümüşhane için, “Medeniyetler Beşiği” tanımı kullanmak hiç yanlış olmayacaktır. Kuruluşu M.Ö. 3000 yıllarına dayanan kent Karadeniz’i doğuya bağlayan konumu ile tarihi süreç içinde önemini korumuştur. Günümüzde her uygarlıktan izler görülen kentin zengin tarihi ve kültürel envanteri önem gelecek için önemli potansiyeller taşımaktadır. Kentte tescilli bulunan 44 konak, 24 camii, 5 türbe, 14 kale, 6 höyük ve peri bacası, 6 han ve hamam, 32 çeşme, 39 köprü, 99 kilise ve şapel, 5 medrese, 7 mağara, 20 sit alanı ile Santa ve Sadak Harabeleri, İmera Manastırı, Çağırğan Baba Türbesi korunmalı ve tarih turizmi ile tanıtılmalıdır. Bu eserlerin korunması ve gelecek kuşaklara aktarılması, antik kent kalıntılarının gün yüzüne çıkarılması için planlama çalışması yapılarak, geniş çaplı ve detaylı bir envanter oluşturulmalıdır. Kente ve Tarihine yakışır bir müze kurularak bu tarihi zenginlik için “Tarih Rotaları” oluşturulmalıdır.

TALİH: Gümüşten Gümüşhane'ye

Kente ismini veren Gümüş dünya üzerinde sınırlı bölgelerde bulunmaktadır. Tarih süreci içinde Gümüşhane bu değerli maden sayesinde önemini korumuş, imparatorlukların darphanelerine ev sahipliği yapmış, önemli bir ticari kent olmuştur. Günümüzde gümüşün tüketildiği alanlar fotoğrafçılık, elektronik, para imalatı, süs ve takı yapımı, çeşitli alaşımlar, dişçiliktir ve teknolojidir. Gümüşhane bölgede bol miktarda bulunan saf halde değerlendirmek yerine kullanım alanlarını göz önünde bulundurarak, son ürün olarak katma değeri yüksek bir şekilde pazara sunmalıdır. Ayrıca turizmde hediyelik eşya sektöründe gümüş işlemeciliği de önemli bir üretim kolu olarak desteklenmeli ve yaşatılmalıdır.

40

TOPLUM: İnsan

Üreten Kent Gümüşhane'nin bölgesel ve kentsel vizyon ışığında farklı toplumsal aktörleri bir araya getirerek ahenk içinde bir üretim mekanizması kurgulamalıdır. Halkın kentsel üretim sürecine aktif olarak katılımı sağlanmalı, sivil, özel ve kamusal bileşenler ile birliktelik sağlanmalıdır. Strateji ve müdahaleler öncelikle toplumsal alginın yeniden üretimi noktasında düşünülmelidir. Üretim kurgusunun toplum ayağının geliştirilmesine yönelik eğitim çalışmaları, atölyeler, çalıştaylar düzenlenmeli, toplumsal birliktelik, uzlaşma ve katılım sağlanmalıdır. Gümüşhane'nin geleceği için halkın kendilerini üretim kurgusuna ait hissetmeleri ve benimsemeleri gerekmektedir. Bu nedenle, yaşam kalitesi ve mekansal koşullarda iyileştirmeler yapılmalı, paylaşma duygusunu arttıracak kamusal alanlar oluşturulmalı, halkın hizmetlere ulaşımı kolaylaştırılmalıdır. Sivil toplum örgütlerinin desteklenmesi ve kamu ile halk arasındaki ilişkinin geliştirilmesi "insanı" Gümüşhane'nin üretim çarklarında önemli bir pozisyona taşıyacaktır.

41



TAŞ: Maden

Gümüşhane, maden potansiyeli açısından zengin bir ildir. Kentin geleceği açısından bu kaynakların değerlendirilmesi büyük önem arz etmektedir. Kentte altın, gümüş, bakır, çinko, demir, kurşun ve kömür yatakları olmak üzere, kireçtaşı ve mermer üretimi de bulunmaktadır. Toprağın saklı bereketinin gün yüzüne çıkarılması ve son ürün olarak, katma değeri yüksek bir şekilde değerlendirilmesi oldukça önemlidir. Tarihi boyunca maden kaynakları ile büyüyen, gelişen, pek çok medeniyete ev sahipliği yapan Gümüşhane, günümüzde madencilik sektörünün beklenen üretim seviyesini yakaladığından bahsedilemez. Sanayide lokomotif sektör olan madencilik; teknolojik olarak gerekli inovasyonları gerçekleştirilememesi, gerekli analiz çalışmalarının ve envanter çıkarımının yapılmaması, yatırım eksikliği nedenleri ile değerlendirilememiştir. Bu bağlamda özel ve kamu yatırımları teşvik edilmeli, desteklenmeli, yatırımcılar yönlendirilmelidir. Üniversite ile birlikte çalışmalar, araştırmalar yaparak, maden enstitüleri açılarak ve sanayi ile daha güçlü ve etkili işbirlikleri kurularak üretim dinamizmi yakalanacaktır.



TİCARET: Üretim

Gümüşhane'nin tarihsel ve kültürel geçmişi ticaret yönünden oldukça zengindir. Kentin üretim becerisinin geliştirilmesi açısından geçmişinden kazandığı ekonomik deneyimler önemli bir noktadadır. Madencilik, tarım ve hayvancılık sektörlerindeki birikimler uzmanlaşma sağlamaya yönelik dağıtılarak sektörel çeşitlilik oluşturulacak, böylece Gümüşhane'nin ticaret hacmindeki payı büyütülecektir. Doğu Karadeniz Kalkınma Ajansı ile kentsel ve bölgesel kalkınma programları için önemli kaynaklar sağlanacaktır. Gümüşhane lojistik ve ulaşım ağlarını kurarak tarım ve hayvancılık, sanayi, madencilik, turizm sektörlerindeki üretim hacmini geliştirecek; böylece bölgesel üretim merkezi kurgusunu güçlendirecektir.

TARIM: Doğanın Bereketi

Doğanın bereketini sakınmadığı Gümüşhane, zengin toprakları, kendine özel iklimi ve coğrafi yapısı ile tarımsal üretimde önemli bir merkez olacaktır. Kent; hububat, bakliyat, yem bitkileri, ıtri bitkiler, pestil-köme, dut pekmezi ve balıkçılık alanlarında organik tarım yapmaya oldukça elverişlidir. Çeşitli bitkisel ürünlerin yetiştirilmesine uygun, hastalık ve zararlılardan uzak ve farklı mikroklima özellikleri taşıyan çok sayıda kapalı havzaya sahip olan Gümüşhane’de ayrıca geniş mera ve yaylaların varlığı organik hayvancılık ve arıcılık faaliyetleri için önemli bir potansiyeldir. Hali hazırda yoğun bir şekilde yapılan hayvancılık ve tarım faaliyetleri sanayi ile entegre edilerek daha üretken bir yapı kazandırılmalıdır. Doğu Karadeniz Bölgesi ile Doğu Anadolu Bölgesi arasında tek geçiş alanı olması yönüyle tarımsal üretim ve pazar olanakları açısından stratejik bir konumda olan Gümüşhane doğanın bereketini üretim mekanizmaları içinde önemli bir pozisyona konumlandırarak bölgenin üretim kalbi temasını pekiştirecektir.



TEMA: Koridor

Gümüşhane toprağın altındaki ve üstündeki bereketi ile sayısız potansiyele ev sahipliği yapmaktadır. Fakat kaynakların değerlendirilmesi, işlenmesi ve pazarlanması noktasında günümüz piyasa koşullarında işbirlikleri en önemli stratejilerden birisidir. Gümüşhane’nin bölgesel ve kentsel vizyonu dahilinde işbirliği koridorları oluşturması üretim kenti temasını destekleyecek ve Gümüşhane’yi bölgede üretim odağı haline getirecektir. Farklı doğal alanların bir bütün içinde birbirine entegre geçişleri ve süreklilikleri; önemli kısmını oluşturan dağlar, yaylalar, mağaralar ve su-yeşil kombinasyonun oluşturduğu doğal güzellikleri ile Gümüşhane açısından kaçınılmazdır. Bu bağlamda “Yeşil koridorlar” ile Karadeniz’in ve Doğu Anadolu’nun yeşil sürekliliği ve entegrasyonu Gümüşhane tarafından sağlanacaktır. Bölge, sanayi alanlarının durumu değerlendirildiğinde işbirlikleri sağlanarak daha üretken bir yapı kazanacaktır. Ulaşım altyapıları geliştirilerek kaynaklar ve sanayi alanları arasında “Kırmızı koridorlar” tasarlanacaktır. Böylece bölgedeki sanayi alanları birbirine destek olarak üretme yoluna girecektir. Gümüşhane sahip olduğu tarihi, kültürel ve doğal güzellikleri Karadeniz’deki ve doğudaki önemli turizm merkezleri ile entegre etmelidir. Karadeniz’in doğal ve tarihi, doğunun kış sporları ve kültürel turizm potansiyelleri birlikte ele alınıp planlanarak “Beyaz koridorlar” kurgulanacaktır.

TÜNEL: Ulaşım Ağı

Bölgenin; coğrafi yapısı göz önüne alındığında, kaynakların ve potansiyellerin etkin bir şekilde değerlendirilebilmesi için gerek doğal gerek kurumsal sınırları aşarak işbirliği içinde olan yeni bir bölgesel ağ sistemi kurgulanması kaçınılmazdır. Gümüşhane Karadeniz'in Doğu Anadolu ile bulunduğu özel bir konumdadır. Bu nedenle ulaşım ağının planlanması ve mekansallaştırılması gerekmektedir. Gümüşhane öncelikle Trabzon ve Erzincan, Elazığ ve Erzurum üçgeni ile demiryolu altyapısını tamamlayarak ve mevcut karayolu bağlantısını iyileştirerek geliştirerek ürünlerin taşıma maliyetlerini azaltarak Karadeniz Havzasına açılacaktır. Oluşturulan çok yönlü ulaşım ağı ile Gümüşhane organik tarım ve hayvancılık ürünlerini, gıda sanayi sektöründen elde edilecek ürünleri, madeni kaynakları kısa sürede iç ve dış pazara sürebilecektir. Karadeniz'e 100 kilometre mesafede olmasını fırsata çevirerek, Karadeniz Havzası ile ilişki kurulmalıdır. Bu bağlamda limanlara açılan tek geçit olan Zigana Geçidi teknik altyapısı geliştirilerek ulaşımın kolaylaştırılmasına dönük olarak yeniden planlanmalıdır. Ayrıca Üreten Kent Gümüşhane'de kurulacak havaalanı; daha hızlı, etkili ve entegre bir yapı içerisinde ürünlerin pazarlanması ve turistik faaliyetler açısından önemli bir yatırım olacaktır.

46



TANIM: Üreten Kent

Gümüşhane'nin kentsel ve bölgesel vizyonuna uygun olarak kentsel kurgusu üretim odaklı tanımlanmalıdır. Kentin sahip olduğu doğal, kültürel ve kentsel bileşenler üretim tanımını şekillendiren etkenler olacaktır. Gümüşhane Karadeniz ve Doğu Anadolu arasında tek geçiş noktası olması itibarıyla stratejik bir konumdadır. Bölgesel ölçekte Gümüşhane, Karadeniz Havzasına ve Doğu Anadolu'ya yakınlığının yanı sıra toprağın altındaki ve üstündeki zenginlikleri ile farklı koridorların kesişimindeki bir odak noktası olarak düşünülerek bölgenin üretim kalbi olarak tanımlanmalıdır. Kent içindeki bileşenlerin zenginliği ve üretim çarkında alacakları roller, zengin kaynakları, konumu, potansiyelleri ve tarihinden alacağı güç Gümüşhane'nin "Üreten Kent" tanımını güçlendirecektir.

47

81 KENT VİZYON

14 BOLU	42 KONYA	58 SIVAS	64 UŞAK	36 KARS	46 KAHRAMANMARAŞ		
40 KIRŞEHİR	43 KÜTAHYA	59 TEKİRDAĞ	65 VAN	70 KARAMAN	49 MUŞ	24 ERZİNCAN	
41 KOCAELİ	44 MALATYA	60 TOKAT	66 YOZGAT	71 KIRIKKALE	74 BARTIN	77 YALOVA	16 BURSA
07 ANTALYA	45 MANİSA	61 TRABZON	67 ZONGULDAK	72 BATMAN	75 ARDAHAN	78 KARABÜK	17 ÇANAKKALE
08 ARTVIN	01 ADANA	62 TUNCELİ	68 AKSARAY	73 ŞIRNAK	76 İĞDIR		18 ÇANKIRI
15 BURDUR	04 AĞRI	63 ŞANLIURFA	69 BAYBURT				80 OSMANİYE
27 GAZİANTEP	03 AFYON						81 DÜZCE
	05 AMASYA	10 BALIKESİR	19 ÇORUM	30 HAKKARİ	48 MUĞLA	55 SAMSUN	47 MARDİN
	06 ANKARA	11 BİLECİK	20 DENİZLİ	31 HATAY	53 RİZE	56 SİİRT	79 KİLİS
	02 ADIYAMAN	12 BİNGÖL	21 DİYARBAKIR	32 İSPARTA	57 SİNOP	58 KASTAMONU	09 AYDIN
		13 BİTLİS	22 EDİRNE	33 İÇEL	59 KIRKLARELİ		
			23 ELAZIĞ	34 İSTANBUL	25 ERZURUM		
				35 İZMİR	26 ESKİŞEHİR		