



KASTAMONU VIZYON PLANI

'RENKLERİN GİZEMİ'

KENTSEL VİZYON PLATFORMU

‘Kentsel Vizyon ile Kurgulanan Kentler’

NEF ve Kentsel Strateji tarafından kurulan
Kentsel Vizyon Platformu
kamu, sivil ve özel sektör işbirliği ile


- bölge
- kent
- mahalle

ölçeğinde çalışmalar yaparak, yeni planlama
yaklaşımı ve modellerini tartışmaya açmaktadır.

81KENT
VİZYON
www.kentselvizyon.org

“Kastamonu Vizyon Planı” Kentsel Strateji tarafından geliştirilen kapsam ve içerik çerçevesinde, A. Faruk Göksu ve Sıla Akalp’ın Stüdyo 33’te verdiği eğitimler sonucunda, Adem Sakarya tarafından hazırlanmıştır.





01

ANALİTİK BAKIŞ
Stratejik Göstergeler
10 Temel Sorun ve Fırsat
BEK Analizi

07

02

STRATEJİK BAKIŞ
Bölgesel İşbirliği
Kent Kurgusu

15

03

VİZYON
Bölgesel Vizyon
Kentsel Vizyon

20

5

04

3x3 VİZYON ve EYLEM ÇERÇEVESİ
Vizyon Çerçevesi
Eylem Çerçevesi

23

05

KASTAMONU'NUN GELECEĞİ İÇİN
10 TEMEL İLKE

34



BÖLÜM

01

ANALİTİK BAKIŞ

Stratejik Göstergeler
10 Temel Sorun ve Fırsat
BEK Analizi

STRATEJİK GÖSTERGELER



Nüfus:
360.000 kişi



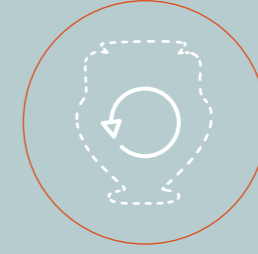
Ekonomik Değerler:

- Ağaç ve orman ürünleri
- Sanayi (2 OSB, 8 KSS)



Doğal Değerler:

- Küre Milli Parkı,
- Ilgaz Milli Parkı



Tarihsel İzler:

- 7000 yıllık tarih, Pompeiopolis Antik Kenti
- Osmanlı'da Üsküdar Sancağı'na bağlı yerleşme,
- Kurtuluş Savaşı'nın merkezlerinden, Şapka Devrimi'nin başlangıç noktası
- 1428 tescilli yapı, 5 doğal sit, 79 arkeolojik sit, 4 kentsel sit, 2 milli park

8

Performans Kriterleri



SÜRDÜRÜLEBİLİRLİK

49

ÇEVRE
36

EKONOMİ

49

SOSYAL
47

YAŞAM KALİTESİ

64



Eğitim:

- Kastamonu Üniversitesi: 9750 öğrenci

9

10 TEMEL FIRSAT

Korunmuş doğa, korunmuş kent	1
Özgün coğrafya, nitelikli kentsel doku	2
Çeşitli doğal kaynaklara sahip olması	3
Ankara ile hizmet bağlantısı-İstanbul ile tarihi bağlantı	4
Karadeniz'deki en uzun sahil (170 km)	5
Dünyanın en büyük 4. Kanyonu (Valla Kanyonu)	6
Türkiye'deki endemik türlerin %6'sının bulunması	7
Hacettepe Üniversitesi Kastamonu Tıp Fakültesi	8
Turizm sektöründe çeşitli kaynaklar	9
Kentsel kimlik ve korumada model	10

10 TEMEL SORUN

- 1 Doğal bereketten değer elde edememe
- 2 Girişimcilik ruhunun eksikliği
- 3 Göç veren kent
- 4 Merkez ilçenin yoğun olması
- 5 Erişilebilirlik
- 6 Genç nüfusa yönelik projelerin eksikliği
- 7 Tarımın sanayi sektörü ile desteklenmemesi
- 8 Sektörel çeşitliliğin olmaması
- 9 Turizm değerlerinin noktasal etki oluşturması
- 10 Kentsel cazibenin düşük olması



BEK ANALİZİ

Kaynak: KentSEL Strateji

Birikim

Yapısal Miras
Kültür
Deneyim
Ekonomik Birikim
Farklı Uygarlıklar

Bereket

Su/ Karadeniz
Orman
Kanyon
Endemik Tür
Sarımsak

Beceri

Ağaca Şekil Verme
Doğal Yaşama Uyum
Dokuma
Merkez Olma

Bakış

Tarihi Odak
Emek Yoğun İş
Maden
Doğal Eşik

Büyüme

Turizm
Tanıtım
Sektörel Entegrasyon
Sosyal Politikalar

Beklenti

Birlikte Karar Alma
Sosyal Entegrasyon
Tersine Göç

Ekoloji

Milli Park
Flora/ Fauna
YHGS
Dere
Göl

Ekonomi

Ağaç İşleri
Turizm
Tarım
Hizmet
Sanayi

Eşitlik

Birlikte Yaşama
Eşit Erişim
Katılım
Farklı Kültürler

Etkinleştirme

Üniversite
Genç Nüfus
Tarihi Birikim

Edinim

Değeri Elde Etme
Girişimcilik Ruhu
Ortaklık

Entegrasyon

Ekonomik
Yönetimsel
Sosyal Yapı
Liman- Ulaşım

Koruma

Doğa
Tarih/ Kültür
Sosyal Doku
Kentsel Doku

Kapasite

Doğal Yapı
Genç Nüfus
Taşıma Kapasitesi
Finansman/ Yatırım

Kalkınma

Doğal Kaynak
Turizm Odakları
Tarım
Sanayi Desteği
Maden

Kimlik

Koyu Yeşil
Doğal Olan
Farklı Olan

Katılım

İç- Dış Dinamikler
Ortak Karar
Örgütlü Hareket
Sektörel Katılım

Kurgu

Koridor
Yeşil Durak Noktası
Turizm Odağı
Keşfetme



BÖLÜM

02

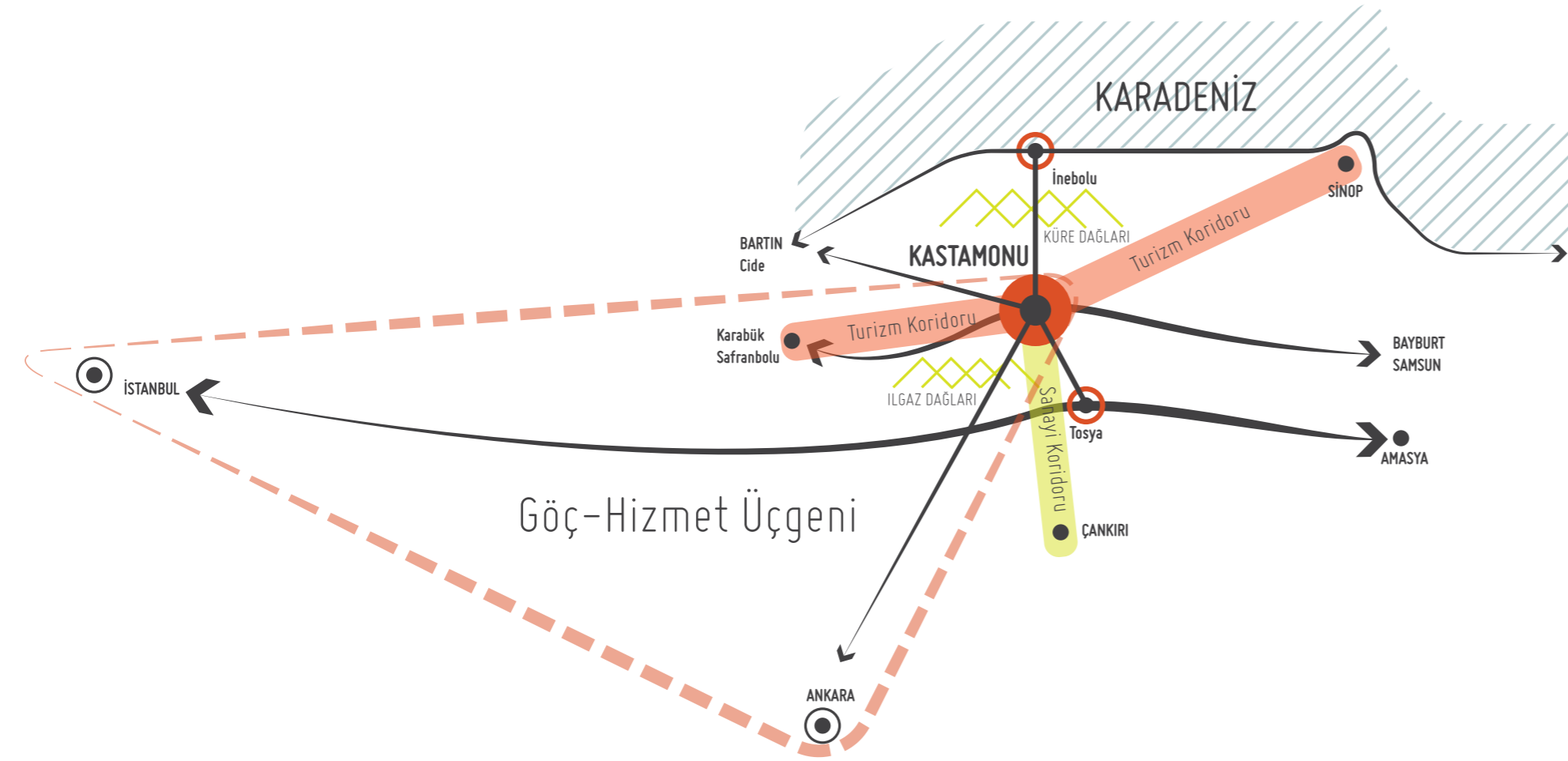
STRATEJİK BAKIŞ
Bölgesel İşbirliği
Kent Kurgusu

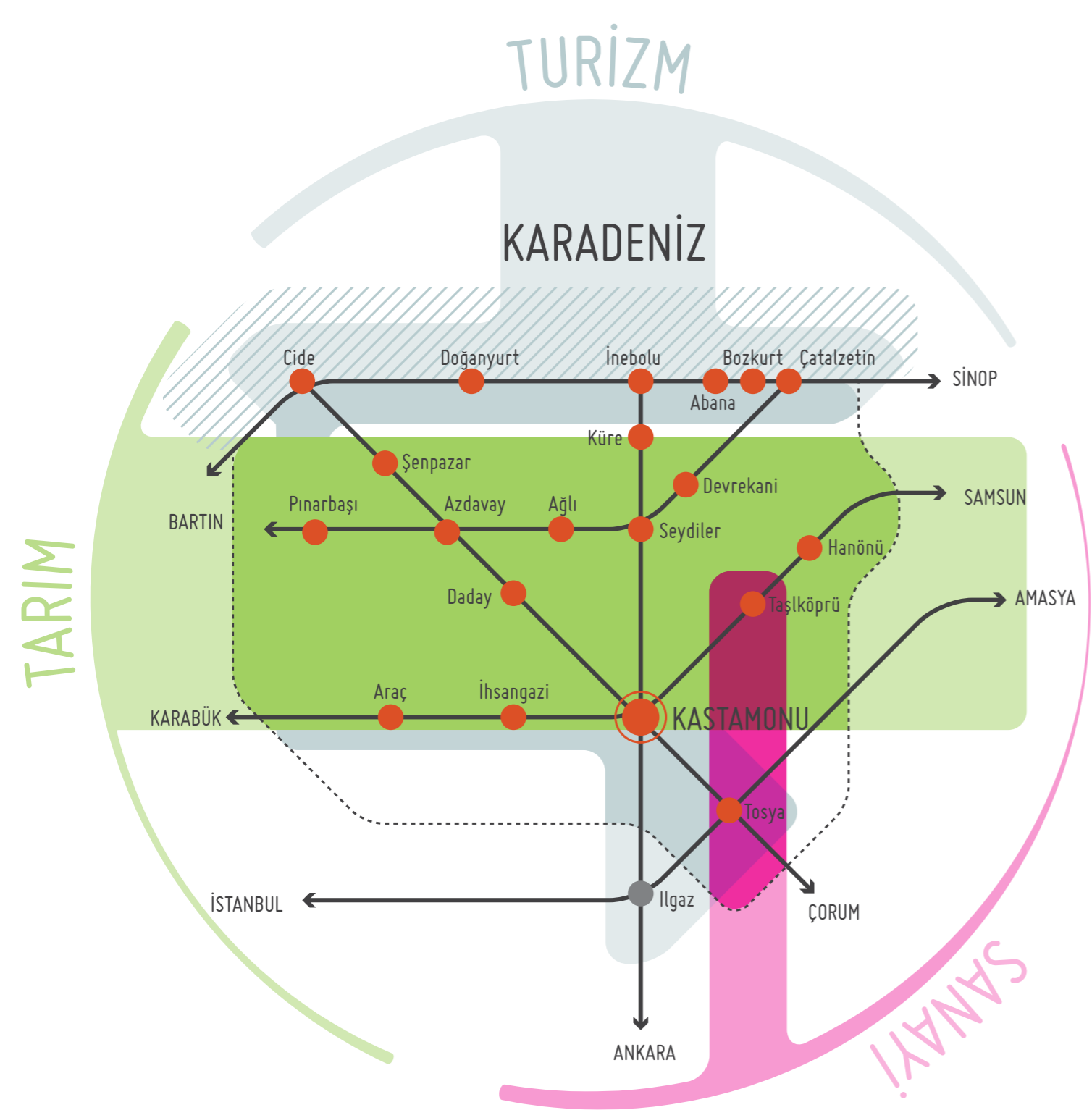
BÖLGESEL İŞBİRLİĞİ

KASTAMONU, BÖLGE İÇİNDE HANGİ STRATEJİK ROLÜ ÜSTLENECEK?

Kastamonu, konumu nedeniyle birçok merkez ile işbirliği yapma potansiyeline sahiptir. Mevcut dinamikler ile kalkınması zor olan Kastamonu'nun bu potansiyelleri değerlendirmesi, bölgesel işbirliği kapsamında ilin kalkınmasına olanak sağlayacaktır. Bu işbirliklerinden biri, ülkenin en büyük metropollerini olan İstanbul ve Ankara ile Kastamonu'nun göç ve hizmet ilişkilerinden doğan bir üçgen yapısıdır.

İl içi turizm potansiyelinin diğer iller ile birlikte ele alınması daha etkin bir kalkınmanın önünü açacaktır. Bu kapsamda, tarih turizm merkezlerinden Safranbolu ve deniz turizmi merkezlerinden Sinop ile Kastamonu'nun turizm koridoru oluşturulmalıdır. Bu koridorun oluşumu ile iş birliklerinden ikincisi sağlanacaktır. Sanayinin gelişmediği Kastamonu'da özellikle tarımsal üretimi destekleyecek, ağaç sanayisini geliştirecek politikalar kapsamında sanayinin geliştiği Çankırı ile sanayi koridoru yapısı sağlanmalıdır. Özellikle Küre'den elde edilen bakır ile orman sanayi ile elde edilen ürünlerin taşınması konusunda İnebolu geliştirilmeli ve ayrıca Samsun Limanı ile liman ortaklığı sağlanmalıdır.





KENT KURGUSU

YENİ KENT KURGUSU NE OLACAK?

Kastamonu kentinin bugüne taşınmış en önemli özelliği, doğasını ve kentsel dokusunu korumuş olmasıdır. Kastamonu, geleceğini bu koruma politikası ile şekillendirmektedir.

Kastamonu'nun gelişimine yönelik ise 3 temel sektörün kurgusu önemlidir. Turizm değerlerine sahip olan Kastamonu'da kıyı ilçeleri, İlgaz- Küre Milli Parkları ve Kastamonu Merkez ilçe bütüncül turizm politikası içerisinde ele alınmalı ve Safranbolu- Sinop gibi odaklar ile ilişkilendirilmelidir.

Sanayi konusunda ilde bulunan sanayi odakları Kastamonu Merkez, Taşköprü ve Tosya ilçeleri sanayi odağı olan Çankırı ile birlikte ele alınmalı ve sanayide bütünlük sağlanmalıdır.

Kastamonu kıyısı ile Merkez ilçe arasındaki bantta kalan ilçelerde temel olarak tarım geliştirilmeli ve hayvancılık tarım ile birlikte geliştirilmelidir. Ayrıca tarım ve hayvancılık, küçük sanayiler ile desteklenmelidir.

BÖLÜM

03

VİZYON


Bölgesel Vizyon
Kentsel Vizyon

BÖLGESEL VİZYON

DOĞA VE TARİHTEN DEĞER ÜRETEN
DİNAMİK COĞRAFYA

KENTSEL VİZYON

KENDİNİ KORUYAN KASTAMONU



BÖLÜM

04

**3X3 VİZYON ve EYLEM
ÇERÇEVESİ**
Vizyon Çerçevesi
Eylem Çerçevesi

VİZYON ÇERÇEVESİ

3x3

EYLEM ÇERÇEVESİ

1 FARKLILIK

- 1 **Bereket:**
Doğanın ve Tarihın Bereketi
- 2 **Konum:**
Metropol Kesişim Noktası
- 3 **Doğallık:**
Eşikler ile Doğal Kalan

2 TEMA

- 1 **Odak :**
Farklılaşarak Odak Olan
- 2 **Doğal Kent:**
Çok Renkli Doğa
- 3 **Turizm Kenti:**
Değerler ile Değerli Turizm

3 STRATEJİ

- 1 **Kalkınma:**
3'lü Ekonomi
- 2 **Dönüşüm:**
Yeni Altyapı
- 3 **Bütünleşme:**
Birlikte Hareket Etme

KASTAMONU'NUN GELECEĞİ

1 SEKTÖR

- 1 **Turizm:**
Değerden Üretilen Turizm
- 2 **Tarım:**
Özel Tarım
- 3 **Sanayi:**
Destek Olarak Sanayi

2 PROGRAM

- 1 **Ekonomi:**
İstihdam
- 2 **Toplum:**
Girişimcilik
- 3 **Birliktelik:**
Bütünleşik Karar Alma ve Uygulama

3 PROJE

- 1 **Birlik:**
Yerel Dinamik ile Bütünlük
- 2 **Denge:**
Koruma-Kullanma
- 3 **Koridor:**
Teknik Altyapı

VİZYON ÇERÇEVESİ

3 FARKLILIK

3 TEMA

3 STRATEJİ

Bereket

Odak

Kalkınma

Konum

Doğal Kent

Dönüşüm

Doğallık

Turizm Kenti

Bütünleşme

3 FARKLILIK

1 Bereket

Doğanın ve Tarihin Bereketi
Karadeniz'in iklimsel yapısının yanında, sahip olduğu endemik özellikler/türler ve tarihi değerlerin aynı coğrafyada birlikte bulunması Kastamonu'yu diğer yerleşmelerden farklılaştırmaktadır.

2 Konum

Metropol Kesişim Noktası
Ülkenin önemli metropollerinden biri olan İstanbul'dan doğuya, Ankara'dan kuzeye/Karadeniz'e yönelik aksların kesişim noktasında bulunmaktadır. Bu konum, Kastamonu'nun bu metropoller ile güçlü ilişkilere sahip olmasının altyapısını oluşturmaktadır.

3 Doğallık

Eşikler ile Doğal Kalan
Ülke genelinde gelişen sanayi ve kentleşmenin doğal eşikler nedeni ile Kastamonu'da yaşanmaması, ilin doğal kalmasına imkân tanımıştır. Bu doğallık ile Kastamonu bölgesinde ve ülke genelinde farklılaşmaktadır.

3 TEMA

1 Odak:

Farklılaşarak Odak Olan

Marmara, Batı Karadeniz, İç Anadolu Bölgelerinin sanayileşme çabalarına, girişimlerine dirençli olan Kastamonu, bu özelliğini kullanarak farklılaşacak ve doğaya verdiği önem ve kendini koruyan kent olması niteliğiyle bir odak olacaktır.

2 Doğal Kent:

Çok Renkli Doğa

Doğal yapısını korumuş olan Kastamonu, bu yapısını geliştirerek devam ettirecektir. Yatırımların doğal dengeyi bozmayacak şekilde yönlendirildiği Kastamonu, birçok farklı doğa renginin birlikte bulunduğu bir kent olacaktır.

3 Turizm Kenti:

Değerler ile Değerli Turizm

Bacasız sanayiye imkân veren birçok değere sahip Kastamonu'da bu değerlerin bütüncül ele alındığı bir politika ile Kastamonu ulusal ve uluslararası öneme sahip bir turizm kenti olacaktır.

3 STRATEJİ

1 Kalkınma

3'lü Ekonomi

Kastamonu'nun kalkınmasında 3 ekonomi öncü olacaktır; turizm, tarım, doğal kaynak. Birden fazla turizm türüne imkân veren kaynakların bütüncül bir politika çerçevesinde değerlendirilmesi ile turizm sektörü geliştirilecektir. Mevcut tarımsal üretim geliştirilerek küçük sanayi ile desteklenecek ve hammaddenin son ürün durumuna getirileceği bir yapı sağlanacaktır. Doğanın cömert olduğu bu toprakta doğal kaynaklar (maden ve ormancılık başta olmak üzere) üretimde koruma- kullanma dengesi gözetilerek değerlendirilecektir.

2 Dönüşüm

Yeni Altyapı

Coğrafi eşiklerden dolayı karayolu ulaşımının yetersiz olduğu noktalarda ulaşım desteklenerek, alternatif ulaşım türleri sunulmalıdır. Bu kapsamda, turizmi desteklemeye yönelik havalimanının uluslararası kimliğe sahip olması, ihracata yönelik İnebolu Limanı'nın geliştirilerek Samsun Limanı ile birlikte işbirliği yapması önem kazanacaktır.

3 Bütünleşme

Birlikte Hareket Etme

Kastamonu'nun gelişmesinde yöntem olarak birliktelik olmazsa olmaz bir kavramdır. Planlama, uygulama sürecinde özel- kamu birlikteliği, kurumsal birliktelik, halk- yönetim birlikteliği, Kastamonu'da yaşayan Kastamonulular ile Kastamonu dışında yaşayan Kastamonuluların, sektörlerin, kır ve kentin, farklı sosyal grupların birlikteliği sağlanmalıdır.

EYLEM ÇERÇEVESİ

3 SEKTÖR

3 PROGRAM

3 PROJE

Turizm

Ekonomi

Birlik

Tarım

Toplum

Denge

Sanayi

Birliktelik

Koridor

3 SEKTÖR

1 Turizm

Değerden Üretilen

Turizm

Mevcut doğal kaynakların ve tarihsel süreç içerisinde gelişen kültürün yansıması olan turizm değerleri, il ve çevresinde bir bütünlük oluşturmaktadır. Doğal kalan Kastamonu, bacasız sanayi olan turizm ile gerekli olan ivmeyi yakalayacaktır.

2 Tarım

Özel Tarım

Doğal Kastamonu'ya tarım toprağı konusunda çok da bereketli olmayan doğa, bazı noktalarda cömert davranarak özel ürünlere imkân vermiştir. Özel ürünlerin diğer tarımsal ürünler ile birlikte ilde katma değer kollarından birini oluşturması kırsalın kalkınmasında önemli rol oynayacaktır.

3 Sanayi

Destek Olarak Sanayi

Doğal kaynak olarak maden ve orman/ ağaç sektörünün geliştiğı Kastamonu, aynı zamanda tarımsal ürünlerin sanayi ile desteklenmesine yönelik de elverişlidir. Sanayinin doğayı tehdit etmeden Tosya, Taşköprü, Küre, İnebolu ve Merkez ilçelerinde kümelenme yapısı ile faaliyet göstermesi, doğal kaynakların değerlendirilmesinin önünü açacaktır.

3 PROGRAM

1 Ekonomi

İstihdam

Nüfus kaybeden Kastamonu'da temel beklenti iş olanaklarının artırılması ile nüfusun ilde tutulması ve göçün tersine çevrilmesidir. Turizm, tarım ve sanayi sektörlerindeki yatırımlar yeni iş olanakları yaratacaktır.

2 Toplum

Girişimcilik

Birçok turizm potansiyelini barındıran Kastamonu'da bu potansiyelleri değerlendirmeye yönelik eksik olan girişimcilik ruhunun halka kazandırılması sağlanmalıdır. Girişimcilik ruhu ise yeşil ekonomi alanındaki yenilikçi yaklaşımlarla olmalıdır.

3 Birliktelik

Bütünleşik Karar Alma ve Uygulama

Kastamonu'ya yönelik kararların tüm yerel kurumlar ve halk ile birlikte oluşturulması ve bu kararların uygulamada birlikte değerlendirilmesi yaklaşımı herkes tarafından benimsenmelidir. Kamu, özel ve sivil toplum örgütlerinin işbirliğine dayalı program ve projeler birlikte karar alma yaklaşımını geliştirecektir.

3 PROJE

1 Birlik

Yerel Dinamik ile Bütünlük

Salt iç dinamikler ile gelişme imkânı bulunmayan Kastamonu'da, il içerisi ve dışarısındaki tüm Kastamonuluların birlikte hareket etmesi ile katılımlı bir sürecin oluşturulması kalkınmayı hızlandıracaktır. Ayrıca yerel halka yönelik eğitim ve kurs programları ile iç dinamikler geliştirilmeli ve kalkınma süreci ile bütünleştirilmelidir.

2 Denge

Koruma- Kullanma

Doğal kalan Kastamonu'ya yönelik yapılacak yatırımların koruma- kullanma dengesi kapsamında analiz edilmesi, her yatırıma yönelik çevre etki değerlendirme raporlarının düzenlenmesi Kastamonu'nun doğal ve kalkınmış bir il olmasını sağlayacaktır.

3 Koridor

Teknik Altyapı

Kastamonu'da kalkınmanın önündeki engellerden birisi olan altyapıdır. Kırsalın il bütünü de bütünleşik olarak gelişimini sağlamak, turizm- sanayi- tarım koridorlarının etkinliğini arttırmak için ulaşım altyapısı geliştirilmelidir. Turizmde konaklama imkânları geliştirilerek, gelen turist sayısı arttırılmalıdır. Sanayi sektöründe ise koruma- kullanma dengesi bağlamında teknolojik altyapının sağlanması ile ideal sanayi üretimi ve üretim süreci sağlanmalıdır.

BÖLÜM

05

KASTAMONU'NUN GELECEĞİ
İÇİN 10 TEMEL İLKEKASTAMONU'NUN GELECEĞİ İÇİN
10 TEMEL İLKE

1. **SU:** Karadeniz
2. **DOĞAL OLAN:** Turizmin Girdisi
3. **YEŞİL/ KOYU YEŞİL:** Karadeniz Kimliği
4. **MADEN:** Küre'nin Bakır
5. **TARİH:** Farklı Kültür
6. **ERİŞİM:** Doğal Eşikler
7. **KORİDOR:** Uğrak Nokta
8. **DENGE:** Koruma ve Kullanma
9. **BÜTÜNLÜK:** Farklılıkların Coğrafyası
10. **BECERİ:** Kültürün Devamı

SU: Karadeniz

Kastamonu kimliğinin parçalarından olan su ögesi, Kastamonu için gelişmenin araçlarından biri olma potansiyeline sahiptir. Karadeniz ve akarsular bu coğrafyanın en önemli su ögeleridir. Bu ögelerden Karadeniz kaynağı sahil turizmine yönelik kullanılmalıdır. Akarsular ise tarım sektöründe kullanılmalı, bunun dışında debilerin imkân verdiği akarsularda su sporlarının geliştirilmelidir.

01




DOĞAL OLAN: Turizmin Girdisi

Endemik tür, kanyon, doğal sit alanları, ekolojik değerlerin bir arada bulunduğu Kastamonu bu konuda ülke genelinde önemli bir coğrafyadır. Bu değerler koruma ve kullanma kriterlerine bağlı olarak turizm sektörü kapsamında değerlendirilmelidir.



YEŞİL/ KOYU YEŞİL: Karadeniz Kimliği

Kastamonu, Karadeniz ikliminin yansıdığı coğrafyalardan birisidir. Sık ormanların yer aldığı bu ilde bulunan ağaç sanayisi kriterlere uygun olarak devam ettirilmeli, ayrıca orman alanları kamp ve sağlık turizmi gibi turizm çeşitleri kapsamında değerlendirilmelidir.



38



MADEN: Küre'nin Bakır

Türkiye bakır üretimi açısından önemli bir değere sahip olan Küre İlçesi'nde madenin işlenmesine yeni teknolojilerin kullanılarak devam edilmesi ve ihracatı konusunda İnebolu ve Samsun limanlarının işbirliği yapılması gerekmektedir.

04



39

TARİH: Farklı Kültür

Kastamonu birçok farklı yönetimin hükmünde yer almış bir yerleşmedir. Bu özellik Kastamonu'nda yapısal ve kültürel anlamda birçok değer bulunmasına imkân tanımıştır. Ancak, bu değerler kalkınmada kaynak olarak kullanılmamaktadır. Bu nedenle, farklı tarihsel dönemlere ait yapıların korunmalı, kentsel tasarım kapsamı içerisinde değerlendirilmelidir. Ayrıca, kültürün yaşamını devam ettirmesi amacı ile tanıtımının yapılması ve geliştirilerek korunması bu değerlerin sürekliliğini sağlayacaktır.



06

ERİŞİM: Doğal Eşikler

Coğrafi eşiklerin neden olduğu erişilebilirlik sorunu özellikle kırsal alanı olumsuz etkilemektedir. Bu nedenle, kırsal alanın da kalkınmaya eklenmesi için ulaşım uygulamalarının gerçekleşmesi gerekmektedir. Ancak, burada doğal değerlerin korunmasına önem verilmelidir.



KORİDOR KORİDOR: Uğrak Nokta

Ankara- Karadeniz ile İstanbul- Orta ve Doğu Karadeniz geçiş koridoru üzerinde bulunan Kastamonu bu konumu değerlendirememektedir. Kastamonu için önemli bu konumun değerlendirilmesine yönelik bu koridor üzerinde hareket edenlerin ile uğramaları sağlanmalıdır.

07



DENGE: Koruma ve Kullanma

Doğanın cömert davrandığı Kastamonu doğal kalmayı sürdüren bir yapıya sahiptir. Ancak, kalkınma kapsamında uygulanacak projelerin bu doğallığa olası zararlı etkileri mevcuttur. Bu nedenle, Kastamonu için koruma/ kullanma kriterlerinin ve değerlerinin belirlenmesi ve projelerde bu kriterlerin aranması gereklidir.



BÜTÜNLÜK: Farklılıkların Coğrafyası

Kastamonu farklılıkların yer aldığı bir coğrafyadır. Doğal alan ile kentsel alan arasında, yeni ile eski sosyal doku arasında ve yeni ile eski kentsel dokular arasında karşıtlıklar/ farklılıklar bulunmaktadır. Planlama ve uygulamalarda bu olgular arasında bütünlük sağlanmalı ve farklılıklar çeşitlilik olarak coğrafyaya kazandırılmalıdır.



44

BECERİ: Kültürün Devamı

Doğa ile iç içe yaşayan Kastamonu, doğanın getirdiği zorlukları da kısmen aşmış, bu zorluklar ile birlikte yaşamayı öğrenmiş bir yapıya sahiptir. Bu yapının geliştirilmesi gerekmektedir. Ulaşım açısından yerleşmelere erişim sağlanmalı, yerleşmeler arası ilişkiler güçlendirilmelidir. Ayrıca ekonomik bir değer olan ağaca/ bakıra şekil veren el becerisi korunmalıdır.



45





			58 SIVAS	64 UŞAK	36 KARS				
			59 TEKİRDAĞ	65 VAN	70 KARAMAN	46 KAHRAMANMARAŞ			
	42 KONYA	50 NEVŞEHİR	60 TOKAT	66 YOZGAT	71 KIRIKKALE	49 MUŞ	24 ERZİNCAN		
14 BOLU	43 KÜTAHYA	51 NİĞDE	61 TRABZON	67 ZONGULDAK	72 BATMAN	74 BARTIN	77 YALOVA	16 BURSA	
40 KIRŞEHİR	44 MALATYA	52 ORDU	62 TUNCELİ	68 AKSARAY	73 ŞIRNAK	75 ARDAHAN	78 KARABÜK	17 ÇANAKKALE	79 KİLİS
41 KOCAELİ	45 MANİSA	54 SAKARYA	63 ŞANLIURFA	69 BAYBURT	76 İĞDIR			18 ÇANKIRI	
07 ANTALYA	01 ADANA							80 OSMANİYE	
08 ARTVIN	04 AĞRI							81 DÜZCE	47 MARDİN
15 BURDUR	03 AFYON								
27 GAZİANTEP	05 AMASYA	10 BALIKESİR	19 ÇORUM	30 HAKKARİ	53 RİZE	48 MUĞLA	55 SAMSUN	28 GİRESUN	09 AYDIN
	06 ANKARA	11 BİLECİK	20 DENİZLİ	31 HATAY	38 KAYSERİ	57 SİNOP	56 SİİRT	29 GÜMÜŞHANE	
	02 ADIYAMAN	12 BİNGÖL	21 DİYARBAKIR	32 İSPARTA	39 KIRKLARELİ		37 KASTAMONU		
		13 BİTLİS	22 EDİRNE	33 İÇEL	25 ERZURUM				
			23 ELAZIĞ	34 İSTANBUL	26 ESKİŞEHİR				
				35 İZMİR					

81 KENT VİZYON