

39

KIRKLARELİ

VİZYON PLANI

'KÖY - KENT BİR BÜTÜN'



KENTSEL VİZYON
PLATFORMU

KENTSEL VİZYON PLATFORMU

'Kentsel Vizyon ile Kurgulanan Kentler'

2

NEF ve Kentsel Strateji tarafından kurulan
Kentsel Vizyon Platformu
kamu, sivil ve özel sektör işbirliği ile
- bölge
- kent
- mahalle
ölçeğinde çalışmalar yaparak, yeni planlama
yaklaşımı ve modellerini tartışmaya açmaktadır.

81KENT
VİZYON
www.kentselvizyon.org

"Kırklareli Vizyon Planı" Kentsel Strateji tarafından geliştirilen kapsam ve içerik çerçevesinde, A. Faruk Göksu ve Sıla Akalp'ın Stüdyo 33'te verdiği eğitimler sonucunda, Burcu Ateş ve Özlem Özdenler tarafından hazırlanmıştır.



01

ANALİTİK BAKIŞ
Stratejik Göstergeler
10 Temel Sorun ve Fırsat
BEK Analizi

07

02

STRATEJİK BAKIŞ
Bölgesel İşbirliği
Kent Kurgusu

15

03

VİZYON
Bölgesel Vizyon
Kentsel Vizyon

20

04


3x3 VİZYON ve EYLEM ÇERÇEVESİ
Vizyon Çerçevesi
Eylem Çerçevesi

23

05

KIRKLARELİ'NİN GELECEĞİ İÇİN
10 TEMEL İLKE

36



BÖLÜM

01

ANALİTİK BAKIŞ

Stratejik Göstergeler
10 Temel Sorun ve Fırsat
BEK Analizi

STRATEJİK GÖSTERGELER



Nüfus:
341.218 kişi



Eğitim:
• Kırklareli Üniversitesi:
15.000 öğrenci



Ekonomik Değerler:

- Tarım
- Hayvancılık
- Sanayi
- Ormancılık
- Sebzeçilik ve meyvecilik
- Madencilik
- Turizm



Doğal Değerler:

- Yıldız Dağları
- Revze Deresi Vadisi
- Ergene Irmağı
- Teke Deresi

8

Performans Kriterleri



SÜRDÜRÜLEBİLİRLİK

17

ÇEVRE

58

EKONOMİ

13

SOSYAL

6

YAŞAM KALİTESİ

7



Tarihsel İzler:

- Traklar
- Persler
- Makedonlar
- Romalılar
- Osmanlılar
- 256 adet tescilli kültür (tek yapı ölçeğinde) ve tabiat varlığı



Sosyal Altyapı:

- 1 Üniversite
- 1 Müze
- 12 Kütüphane
- 9 Sinema (salon)
- 2 Tiyatro (salon)

9



10 TEMEL SORUN

- 10
- 1 Doğayı tehdit eden yatırımlar
 - 2 Turizm potansiyelinin değerlendirilmemesi
 - 3 Çiftçilik ve hayvancılıkta bilinçsiz uygulamalar
 - 4 Tarım alanlarının tahrip edilmesi
 - 5 Tanıtım eksikliği
 - 6 Deprem ve sel riski
 - 7 Düşük yaşam kalitesi
 - 8 Nitelikli işgücünün az olması
 - 9 Tarihi alanların yeterince korunmaması
 - 10 Bölgeler arası ekonomik dengesizlik



- Mevcut eğitim, sağlık, hizmet alt yapısının gelişmiş olması
- 1 İstanbul pazarına yakınlık
 - 2 Mimari ve kültürel birikim
 - 3 Lojistik avantaj
 - 4 İstanbul-Edirne YHT hattı
 - 5 Arkeolojik alanların çokluğu
 - 6 Turizm çeşitliliği
 - 7 Orman bolluğu
 - 8
 - 9
 - 10 Bereketli topraklar



BEK ANALİZİ

Kaynak: KentSEL Strateji

Birikim

Tarımsal faaliyet
Gıda sektörü
Ormanlar
Medeniyet
Tarihi eserler
Sit alanları
Roman halkı
Yaşam kültürü

Bereket

Yeşil (ormanlar, dağlar)
Yabani hayvanlar
Hububat
Ayçiçeği
Maden
Petrol ve doğalgaz

Beceri

Cam
Tekstil
Mimari yapı
Birlikte Yaşam
Balıkçılık

Bakış

Edirne-İstanbul
Marmara Ringi

Büyüme

Turizm
Sanayi
Üniversite

Beklenti

Turizm potansiyelinin kullanımı
Tarımsal üretim maliyetlerinin azalması
Hayvancılık maliyetlerinin azalması
Bölgeler arası dengeli büyüme

Ekoloji

Istıranca Dağları
Ormanlar
Ergene Nehri
Ergene Havzası
Mağaralar
Göl ve barajlar

Ekonomi

Hayvancılık
Tarım
Sanayi
Su ürünleri
Maden
Ormancılık

Eşitlik

Toplum
Katılım
Bilgiye erişim
Kaynaklara erişim

Etkinleştirme

Üniversite
Turizm
Birliktelik
Sahiplenme

Edinim

Sosyal altyapı
Turistik alanlar
Tanıtım
Kültürel doku

Entegrasyon

Kent-Kır
Üniversite-Sanayi-Tarım
Bölgesel İşbirliği (Trakya
Bölgesi- İstanbul Hinterlandı)
Sınırlar ötesi ilişki
(Bulgaristan)

Koruma

Doğa
Tarım
Ormanlık alanlar
Sit alanları
Tarihi yapılar
Manevi değerler

Kapasite

Yeşil topografya
Yatırım
Teknik işgücü
Yerel ürünlerin çeşitliliği

Kalkınma

Turizm
Sanayi
Tarım
Tanıtım
Kültür
Sınır ötesi ilişkiler

Kimlik


Balkan kültürü
Hoşgörü
Kültürel zenginlik

Katılım

Sahiplenme
Sosyal hayat
Maneviyat
Ekonomik aktivite
Turizm

Kurgu

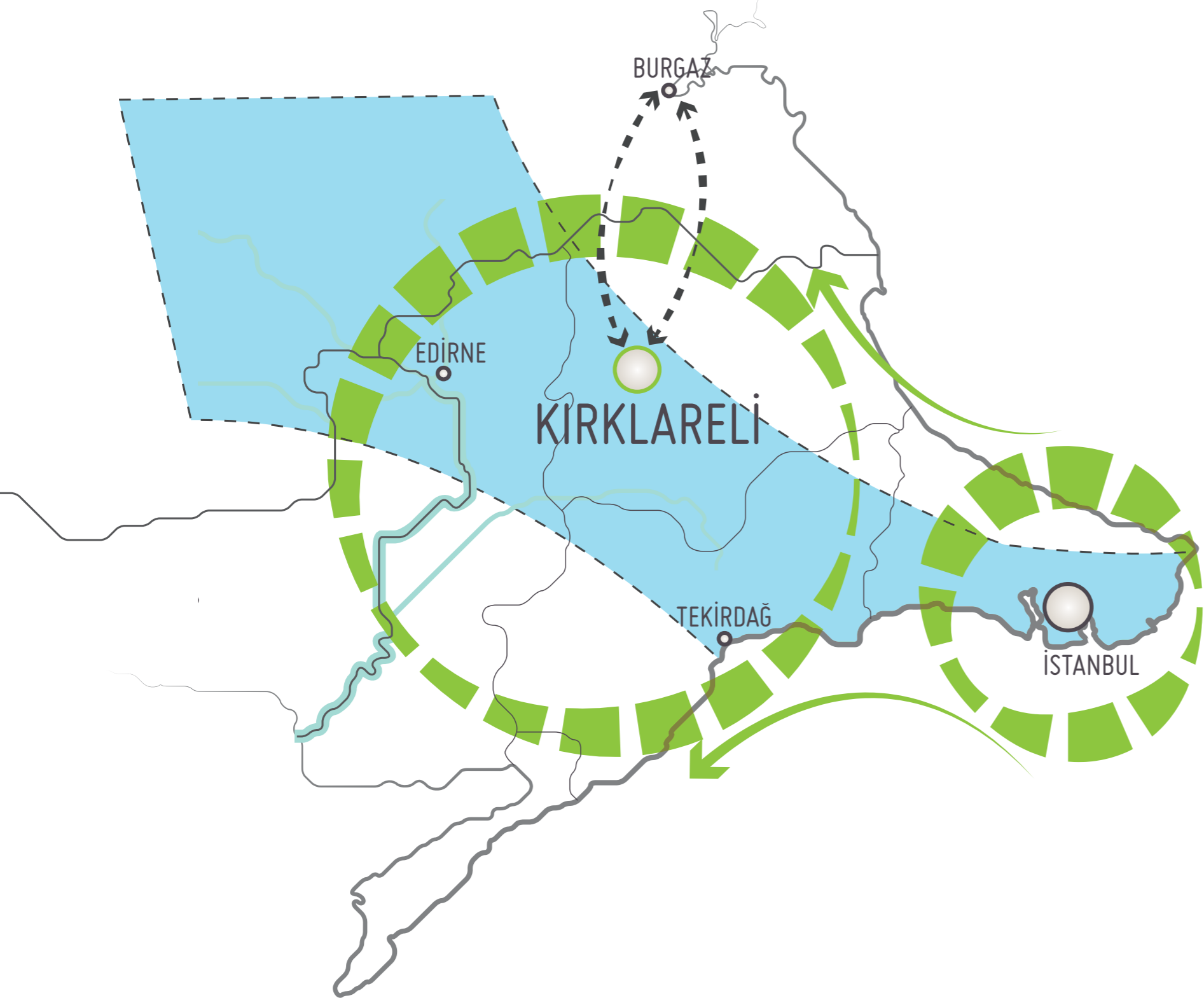
Ekonomik kalkınmanın artırılması
Turizm potansiyellerinden
yararlanılması
Sınır ötesi ilişkilerin
geliştirilmesi



BÖLÜM

02

STRATEJİK BAKIŞ
Bölgesel İşbirliği
Kent Kurgusu



BÖLGESEL İŞBİRLİĞİ

KIRKLARELİ, BÖLGE İÇİNDE HANGİ STRATEJİK ROLÜ ÜSTLENECEK?

Kırklareli bulunduğu bölge içerisinde önemli bir stratejik konuma sahiptir. Ülke sınırları içinde komşuluk bağları bulundurduğu İstanbul, Tekirdağ, Edirne gibi illerle arasında gelişen bölgesel ittifakın temeli ekonomik faaliyetlere dayanmaktadır. Öte yandan Kırklareli'nin sınır ili olması da ona farklı avantajlar katmakta, özellikle tarihi ve kültürel bağlamda sınır komşusu olan Bulgaristan ile yapacağı ittifak kentin kalkınmasını sağlayacaktır.

Kırklareli'nin D100 ve TEM Otoyolu ile kurduğu bağlantılar onu lojistik alanında ülke içinde önemli bir yere koymakta, bölge içinde ve de çevre illerle yapacağı ekonomik bazlı ittifaklara zemin hazırlamaktadır. Özellikle İstanbul ve Tekirdağ'ın önde gelen sanayi bölgelerine ulaşımındaki kolaylık, Kırklareli'yi gerek sınır içi, gerekse uluslararası ticarete ve taşıma sektöründe önemli bir yere koymaktadır. Bütün bu faktörler göz önünde bulundurulduğunda, Kırklareli'nin ülkenin dış ticaret hacmine gösterdiği katkı, onu diğer ülkelerle de ticari ittifak kurmaya yönlendirmektedir.

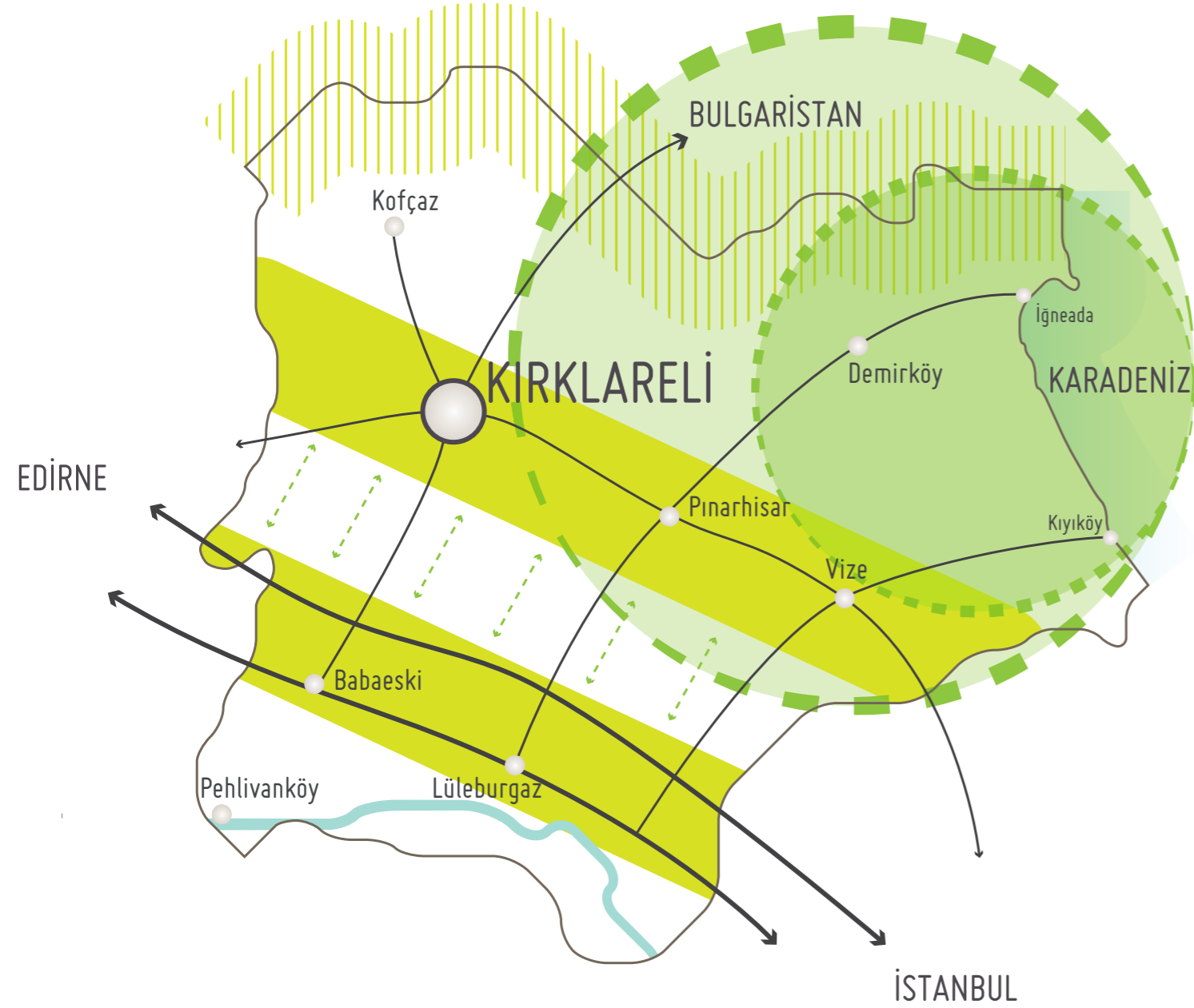
Burgaz-Kırklareli sınır bölgesindeki tarihi, kültürel ve mimari mirasların önemi sınır ötesi işbirliğinin, kültürel enstitülerin ve sınır bölgesindeki insanların, uzmanlardan meydana gelen gruplar oluşturarak, ortak kültürel ve tarihi mirası korumak ve kullanmak için ortak projeler belirlenerek ortaya konacaktır.

KENT KURGUSU

YENİ KENT KURGUSU NE OLACAK?

Kırklareli kuracağı bölgesel ittifaklar sayesinde geliştireceği stratejileri kentsel ölçüde indirgemeli ve değerleri, öncelikleri ve gelişim stratejileri doğrultusunda oluşacak kentsel vizyonlar ile kendi kent modelini oluşturmalıdır. Bu bağlamda, Kırklareli kent kurgusunu oluşturacak öncelikler şunlardır:

- Tematik sektörel odaklar (OSB, Lojistik Merkez, Dış Ticaret Merkezi, Üniversite, ARGE—Teknoloji Merkezi, KSS)
- Tematik alanlar (ormanlık bölgeler, üretim alanları, sanayi alanları, tarihi ve kültürel yapıların yer aldığı bölgeler, doğal yaşam alanları)
- Kentsel gelişme yönü (Karayolu, demiryolu ve YHT gibi ulaşım hatları)
- Üniversite-üretim işbirliği
- Lojistik ve sanayi
- Tarihi ve kültürel zenginlik



BÖLÜM

03

VİZYON
Bölgesel Vizyon
Kentsel Vizyon

BÖLGESEL VİZYON
SINIRDA VE SINIR ÖTESİNDE

KENTSEL VİZYON
KÖY-KENT BİR BÜTÜN



BÖLÜM

04

3X3 VİZYON ve EYLEM
ÇERÇEVESİ
Vizyon Çerçevesi
Eylem Çerçevesi

VİZYON ÇERÇEVESİ

3x3

EYLEM ÇERÇEVESİ

1 FARKLILIK

- 1 **Stratejik Konum:**
Ekonominin Köprüsü
- 2 **Roman Halkı :**
Kültürlerin Kaynaşması
- 3 **Medeniyet:**
Medeniyetlerin Beşiği

2 TEMA

- 1 **Sınır:**
Tarihi ve Kültürel Köprü
- 2 **Bereket:**
Verimden Ürüne
- 3 **Çok Yönlülük:**
Yeşil ve Grinin Birlikteliği

3 STRATEJİ

- 1 **Kalkınma:**
Sektörel Zenginlik
- 2 **Dönüşüm:**
Sürdürülebilir Tarih
- 3 **Bütünleşme:**
Sosyal Yardımlaşma

KIRKLARELİ'NİN GELECEĞİ

1 SEKTÖR

- 1 **Tarım ve Hayvancılık:**
Öncül Sektör
- 2 **Sanayi:**
Kontrollü Gelişim
- 3 **Turizm:**
Alternatif Sektör

2 PROGRAM

- 1 **Kültür:**
Medeniyetler Yuvası
- 2 **Çevre:**
Doğanın Korunması
- 3 **Ekonomi:**
Dengeli Büyüme

3 PROJE

- 1 **Sektör:**
Odak Noktası
- 2 **Hat:**
Sınır Ötesi
- 3 **Tematik Alan:**
Yaşam Çeşitliliği

VİZYON ÇERÇEVESİ

3 FARKLILIK

3 TEMA

3 STRATEJİ

Stratejik
Konum

Sınır

Kalkınma

Roman Halkı

Bereket

Dönüşüm

Medeniyet

Çok Yönlülük

Bütünleşme

3 FARKLILIK

1 Stratejik Konum

Ekonominin Köprüsü

Kırklareli, kuzeyinde Bulgaristan, kuzey doğusunda Karadeniz, güney doğusunda İstanbul, güneyinde Tekirdağ ve batısında Edirne ile çevrili bir kentimizdir. Çevresindeki bu önemli ekonomik ve kültürel merkezlerin yoğunluğu, kenti stratejik açıdan önemli bir noktaya getirmektedir. Özellikle D100 VE TEM Otoyolu gibi ticaretin bel kemiğini oluşturan ana yolların çizdiği ticari rota üzerinde yer alan Kırklareli'nin kalkınmasında etkili olmaktadır. Önemli karayollarının haricinde İstanbul-Edirne YHT hattının Lüleburgaz'dan geçmesi hem işadamları ve ticaretle uğraşan insanlar için hem de Kırklareli'ye gelecek ziyaretçiler için büyük ulaşım rahatlığı sağlayacaktır. Bu hat ile kent, İstanbul ile daha da yakınlaşacak ve buradaki potansiyelin kente taşınmasını sağlayacaktır.

2 Roman Halkı

Kültürlerin Kaynaşması

Romanlar, dünyanın en renkli göçebe topluluklarından biridir. Kırklareli, Roman nüfusunun en yoğun olduğu iller arasında Türkiye içerisinde ilk 5'e girmektedir. Yaşadıkları yöreye bağlı olarak Çingene sözcüğünün farklı adlandırmalarıyla anılırlar. Kırklareli bölgesinde yaşayan Roman halkına "Şopar" denmektedir. Romanlar sanıldığı gibi aksine, göçebe topluluklar değildir ve yaşadıkları bölgeye kültürlerini, gelenek ve göreneklerini yaymışlar aynı oranda da yaşadıkları ülkenin yaşam biçimlerini benimsemişlerdir. Bu birliktelik, elbette ki yaşadıkları bölgenin insanların hoşgörüsü ile gerçekleşmekte, karşılıklı kültür alışverişi ile hoşgörü, ortak kazanca dönüştürülmektedir.

3 Medeniyet

Medeniyetlerin Beşiği

Yurdumuzun kuzeybatısında ve Trakya bölgesinde yer alan Kırklareli'nde, özellikle son yıllarda yapılan bilimsel kazı ve araştırmalarda elde edilen bulgulardan M.Ö. 5800'lere varan, insanlık tarihi kadar çok eski bir yerleşim bölgesi olduğu görülmektedir. Kırklareli, Anadolu tipi koloni yerleşim merkezidir ve Asya-Avrupa kültürlerinin geçiş yoludur. Bu nedenle, tarih boyunca buradan geçen değişik kavimler kendilerine ait uygarlık izlerini bırakmışlardır. Bu izlerin her biri kent içindeki kültürel ve tarihi mirası oluşturmaktadır. Bu mirasın korunması için bölge halkının bilgilendirilmesi gerekmektedir.

3 TEMA

1 Sınır

Tarihi ve Kültürel Köprü

Kırklareli'nin konumu, onu sadece ülke içinde değil sınır ötesiyle kurduğu ilişkiler içinde de önemli bir yere koymaktadır. Gerek ticaret, gerekse kültürel anlamda dış ülkelerle kurulacak ilişkiler, en az komşu illerle kurulacak ilişkiler kadar önemlidir. Bulgaristan Burgaz — Türkiye Kırklareli sınır bölgesindeki ortak mirasın, tanıtımı, korunması ve etkin kullanımı ile yaşam kalitesi yükseltilmelidir. Burgaz–Kırklareli sınır bölgesi için kilit önem arz eden, dengeli ve sürdürülebilir bir gelişim şarttır. Sınır ötesi iş birliğinin, kültürel enstitülerin ve sınır bölgesindeki insanların, uzmanlardan meydana gelen gruplar oluşturularak, ortak kültürel ve tarihi mirası korumak ve kullanmak için ortak projeler geliştirilmelidir.

2 Bereket

Verimden Ürüne

Coğrafi konumu nedeniyle 5 farklı iklim tipini (nemli ormanlar, kuru ormanlar, stepler, maki, kıyı bitkileri) bünyesinde bulduran Kırkkale, topraklarının bu bereketini ürün çeşitliliğine de taşımakta, gerek orman sanayisinde gerekse tarım ve hayvancılıkta bölge içerisinde önemli bir yere sahip olmaktadır. Buna ek olarak, Kırklareli'nin farklı sektörlerdeki etkin ve girişimci yönü, ekonominin değişik alanlarda kendini büyütmesi için bir fırsat olarak değerlendirilmeli ve bu amaçla mevcut verimin ürüne dönüştürülmesi süreci hız kazanmalıdır.

3 Çok Yönlülük

Yeşil ve Grinin Birlikteliği

Ormanlık arazileri, çayır ve meraları, tarım arazileri yönünden oldukça zengin olan Kırklareli aynı zamanda sanayi alanında da gelişmiştir. Kırklareli'nin D-100 karayolu üzerinde bulunması bu gelişmeyi tetikleyen en önemli faktördür. Bu çok yönlü ekonomik yapının bu denli uyum içinde varlığını devam ettirebilmesinde, kent planlamasının önemi büyüktür. Sanayi bölgesinin daha çok D-100 karayolu etrafında ve Lüleburgaz içinde büyümesi, doğal ve kültürel alanların ise daha çok kent merkezi ve kıyı şeride yayılması bunun kanıtıdır.

3 STRATEJİ

1 Kalkınma

Sektörel Zenginlik

Kırklareli'nin geleceğinin kurgulanmasında ele alınması gereken konuların başında yerel ekonomik yapının iyileştirilmesi ve buna paralel olarak da nitelikli işgücünün yaratılması için eğitime ağırlık verilmesi gelmektedir. Kentin stratejik konumu ekonomik kalkınmada büyük rol oynamaktadır. Gerek bölgenin en önemli ticaret yolları üzerinde yer alması gerekse Burgaz'la kurduğu sınır ilişkisi, kentin dinamiklerini artırmaktadır. Bu dinamiklerin doğru şekillerde değerlendirilmesi önemlidir. Bölgedeki turizm çeşitliliği de ekonomik kalkınmayı eşit oranda etkilemektedir.

2 Dönüşüm

Sürdürülebilir Tarih

Kırklareli yıllarca birçok medeniyete ev sahipliği yapmış ve bu sebeple zengin bir kültürün mirasçısı olmuştur. Kültürel değerlere ait tüm bu verileri bir havuzda toplayarak kullanılabilir ve ulaşılabilir bilgi kaynağı haline getirmek için bölgenin, ülkenin ve bütün insanlığın hizmetine sunulması hedeflenmeli ve bu amaçla sahip olunan kültür mirasının ayrıntılı envanteri çıkartılmalıdır. Ortak tarihi, kültürel ve mimari miraslarını korumak için, sadece Kırklareli'nin değil Burgaz'ın da çabalarından da yararlanmalı; mimari planların geliştirilmesi ve de sürdürülebilir kullanım için detaylandırılmış restorasyon ve restitüsyon tasarımları oluşturulmalıdır.

3 Bütünleşme

Sosyal Yardımlaşma

Aşırı göç almaya başlayan ve ekonomik krizlerden yoğun biçimde etkilenen Kırklareli kentinde, sosyal hizmete ihtiyacı olan birey sayısı her geçen gün artmaktadır. Yoksullukla mücadeleye yönelik çalışan birçok kişi, çeşitli kurum ve sivil toplum örgütlerinin varlığına rağmen yeterli koordinasyonun sağlanamaması nedeniyle etkin hizmet mekanizmaları oluşturulamamıştır. Kırklareli'de var olan sosyal çalışmaların; genel olarak engelliler başta olmak üzere yaşlılar, kadınlar, gençler ve çocuklara yönelik olarak STK'lar ve diğer kurumlarla işbirliğine dayalı çalışmaların yapılması gerekmektedir.

EYLEM ÇERÇEVESİ

3 SEKTÖR

3 PROGRAM

3 PROJE

Turizm

Ekonomi

Sınır

Ticaret

Koruma

Uzanım

Tarım

Birlik

Odak

3 SEKTÖR

1 Tarım ve Hayvancılık Öncül Sektör

Kırklareli ekonomisi, tarıma ve hayvancılığa dayanır. Kentin faal nüfusunun %70'i tarım ve hayvancılıkla uğraşmaktadır. Bu oran, kentin ne denli bereketli topraklara sahip olduğunu göstermektedir. Kentte başlıca tarım ürünleri olan buğday, yulaf, ayçiçeği, mısır ve fasulyenin haricinde sebze-meyve yetiştiriciliği de yaygındır. Hayvancılıkta ise büyükbaş ve küçükbaş hayvancılığın yanı sıra su ürünleri yetiştiriciliği de önemli bir geçim kaynağıdır. Bu ekonomik faaliyetlerin daha geliştirilmesi için başlıca problem olan üretim giderlerinin miktarı azaltılmalıdır. Bunun için hazır yem ve gübre kullanımı yerine doğal yem ve gübre elde etme yöntemleri geliştirilmeli ve çiftçilerin bu yöntemleri kullanması sağlanmalıdır.

2 Sanayi Kontrollü Gelişim

Tarım ve hayvancılıktan sonra kent nüfusunun en çok uğraştığı sektör sanayidir. Faal nüfusun sadece %5'i sanayi ile ilgilenmesine rağmen elde edilen gelir görece daha fazladır. D100 karayolu çevresinde konumlanan Lüleburgaz, sanayi alanında kentin en gelişmiş bölgesidir. Kentin hem sınıra hem de İstanbul pazarına yakın olması birçok farklı sanayi kuruluşunun kentte üretim yapmasını sağlamıştır. Kentte yürütülen başlıca sanayi faaliyetleri cam, gıda, tekstil ve ilaç sanayidir. Kentte sanayinin gelişmesi açısından nitelikli işgücüne ihtiyaç vardır. Bu konuda kamu-özel sektör ortaklıkları ile ara eleman yetiştirilmesi bu soruna bir çözüm olacaktır. Sanayi faaliyetleri, kentin dengeli büyümesine engel olmayacak ve doğaya zarar vermeyecek şekilde kontrollü olarak yürütülmelidir.

3 Turizm Alternatif Sektör

Turizm, Kırklareli için geliştirilebilecek alternatif ekonomik faaliyetlerdendir. Kent, hem doğal güzellikleri hem de tarihi birikimi sayesinde çeşitli turizm aktivitelerine uygun bir çevreye sahiptir. Çoğu Osmanlı dönemine ait olan tarihi yapılar ve farklı medeniyetlere ait arkeolojik alanlar kültür turizmine olanak sağlarken, doğal değerleri sayesinde yayla turizmi, kamp turizmi, dağ turizmi, mağara turizmi, doğa yürüyüşü, bisiklet, sportif olta balıkçılığı, av turizmi, yaban hayatı gözlemleme ve bitki inceleme gibi birçok aktiviteye de uygun koşulları barındırmaktadır. Kentin özellikle Karadeniz kıyısında yer alan alanları sanayileşmeden ve kent karmaşasından uzak olması sebebiyle sakin bir tatil ve dinlenme için tercih edilebilecek özelliktedir. Yakın zamanda sakin şehir statüsü alan Vize, şehir hayatından kaçmak isteyenler için uygun bir yerdir. Kırklareli'nin bu potansiyeli İstanbul'a yakın olması itibarıyla daha da önem kazanmaktadır. Kente ulaşımın kolay olması turizm faaliyetlerinin gelişmesi açısından büyük bir avantajdır. Bunun daha iyi değerlendirilmesi için doğaya zarar vermeden yeni tesisler tasarlanmalı, bu sektörde çalışacak elemanlar yetiştirilmelidir.

3 PROGRAM

1 Kültür

Medeniyetler Yuvası

Kırklareli tarih boyunca birçok farklı medeniyete ev sahipliği yapmış bir kenttir. Bu medeniyetlerden kalan gerek sosyal gerekse fiziksel miraslar kentin geçmişini oluşturan önemli birikimlerdir. Kentin farklı bölgelerinde bulunan 90 arkeolojik sit alanı ve birçok önemli tarihi yapı kentin tarihsel zenginliğini yeterince göstermektedir. Bu tarihi yapıların birçoğu Osmanlı dönemine ait olmakla birlikte, bu yapıların korunması konusunda büyük problemler yaşanmaktadır. Hem kent belleği hem de ortak kültürel miras için önemli olan bu sit alanları ve tarihi yapıların korunması için gerekli çalışmalar yapılmalıdır. Bu noktada, Kırklareli Müzesi etkin rol oynamalı, gerekli kurum ve kişilerin yanında halkı da tarihi değerlerin korunması için bilinçlendirmelidir. Kentin gelişmesi için atılan her adım, yapılacak her turizm tesisi ya da sanayi yapısı gibi girişimler, bu tarihi değerlere ve doğaya zarar vermeden yapılmalıdır.

2 Çevre

Doğanın Korunması

Kırklareli coğrafyasını oluşturan Istrancalar (Yıldız Dağları) ve içinde barındırdığı Ergene Nehri, ormanlar, yabani hayvanlar ve çeşitli bitki türleri çeşitli yatırım girişimlerinin tehdidi altındadır. Madencilik, enerji yatırımları ve çimento fabrikası kurulması gibi plansız yatırımlardan ötürü kentin ve Trakya'nın akciğeri olan Istrancalar ve sahip olduğu ekolojik hayat zarar görecektir. Bu plansız girişimlerin bir an önce engellenmesi ve geri dönüşü olmayan zararlara yol açmaması için bu faaliyetlerin durdurulması gerekmektedir. Bu yatırımlar için uygun bölgeler uzmanlar tarafından tespit edilmeli ve yapılacak her girişim doğaya ve tarihi değerlere zarar vermeden yapılmalıdır.

3 Ekonomi

Dengeli Büyüme

Kırklareli, konumu, sahip olduğu doğal ve tarihi değerleri ve de kültürel birikimi sayesinde birçok farklı yönden gelişmeye açık bir kenttir. Bu bağlamda kent, tarım ve hayvancılık gibi geleneksel ekonomik faaliyetlerin yanında sanayi ve turizm gibi alanlarda da gelişmeye açıktır. Kentin D100 karayolu çevresinde konumlanan kısmı, sanayi açısından gelişme göstermekteyken, kıyı kesimler farklı turizm aktivitelerine ev sahipliği yapabilecek durumdadır. Fakat, sanayinin belirli bir alanda gelişmesi kent içinde dengesiz büyümelere yol açmış, Lüleburgaz ve çevresinin hızlıca gelişmesine ve bunun yanında Kırklareli merkez ve diğer ilçelerin mevcut ekonomik canlılığını kaybetmesine yol açmıştır. Bu durumu engellenmek ve dengeli büyümeyi sağlamak için kentin farklı potansiyelleri incelenmeli, her bölgesi için uygun projeler gerçekleştirilmelidir.

3 PROJE

1 Sektör

Odak Noktası Eğitim:

Kırklareli'nde okuma yazma oranı %95,82'dir. İlde toplam 141 okul öncesi eğitim kurumu, 125 ilköğretim okulu, 40 lise, 1 üniversite bulunmaktadır. Kırklareli'nde yükseköğretim faaliyetleri, Trakya Üniversite'sinin (Edirne) bünyesinde bulunan yüksek okulların varlığından dolayı uzun senelerdir devam etmektedir. Kırklareli Üniversitesi'nin kurulmasıyla birlikte yüksekokullar üniversite bünyesine aktarılmıştır. Yapılanması halen sürmekte olan Kırklareli Üniversitesi'nin önümüzdeki senelerde Kırklareli'nin ekonomisine de büyük katkı sağlayacağı görülmektedir.

Turizm:

Kırklareli'nin sahip olduğu konum ve iklim çeşitliliği, turizm aktivitelerinin farklılaşmasında etkin rol oynamaktadır. Doğa, av, kültür, kuş gözlemciliği, kıyı, bisiklet, bitki inceleme, mağara, safari, trekking, gastronomi, kamp ve karavan turizmi bunlardan bazılarıdır. Eşsiz alanlara ve harika bir denize sahip olan Kırklareli, büyük bir turizm potansiyeli taşımaktadır. Kırklareli — İğneada Longoz Ormanları ülkemizin görülmesi gereken eşsiz turizm değerlerindedir. Bu alanlar, doğal sit ve milli park sınırları içindedir. Longozların suları Böğürtlen Deresi, Paspala Deresi, Şahin Dere, Efendi Dere, Çavuşköprü Dere, Madra Dere, Bulanık Dere, Yavuz Dere ve yeraltından gelmektedir. İlde turizmin geliştirilmesine yönelik bilinçlendirme ve tanıtım faaliyetleri sonrasında mevcut potansiyelin daha etkin kullanılması beklenmektedir.

Avcılık:

Kırklareli; hem kara hem de su avcılığı bakımından önemli bir bölgede yer almaktadır. Doğal yapısı ve göç yolu üzerinde olması nedeniyle değişik hayvan türlerinin yaşamasına da imkan vermektedir. Kırklareli'nde onaylanmış Demirköy-Vize Karamanbayırı, Demirköy Sislioba, Kofçaz Kocayazı, Vize Kıyıköy Devlet Av Sahaları; Babaeski Ergene, Lüleburgaz Ahmetbey, Kırklareli Kayalı Genel Av Sahaları; Babaeski Ergene, Lüleburgaz Ahmetbey, Kırklareli Kayalı Genel Av Sahaları ile Çukurpınar Örnek Av Sahaları bulunmaktadır. Buralarda avlanılabileceği gibi, il sınırları içerisinde bulunan devlet ormanları, toprak muhafaza ve ağaçlandırma sahaları, devlet tarım işletmeleri, baraj gölleri ve emniyet sahalarında, göl, lagün ve sazlık gibi sahalarda avlanmak mümkün olmaktadır.

3 PROJE

Hat

Sınır Ötesi

Karadeniz Hattı:

Kırkareli'nin Karadeniz kıyısında yer alan küçük köyler ve koylar, İstanbul gibi kent hayatının yoğun olarak yaşandığı kentlerden uzaklaşmak ve sakin bir tatil geçirmek ve dinlenmek için çok uygundur. Özellikle İstanbul, Bursa gibi büyük kentlerin yanında Edirne, Tekirdağ, Yalova gibi diğer çevre kentlerden de rahatlıkla ulaşılabilen bu kıyılar yerli turistler tarafından tercih edilmektedir. Kentin Bulgaristan'a yakın olması sebebiyle yabancı turistlerin de ulaşımı kolaydır. Kentin Karadeniz kıyısında bulunan İğneada, Kıyıköy ve Kastro koyu hem doğal güzellikleri hem de tarihi güzellikleri ile farklı turizm aktivitelerine uygun yerlerdir. Bu köylerin farklı turizm potansiyelleri hizmete dönüştürülmeli, fakat köylerin doğal ve tarihi dokusuna zarar vermeyecek uygulamalar yapılmalıdır.

Bulgaristan Hattı:

Kırkareli'nin Bulgaristan ile oluşturduğu sınır, kenti hem ticari hem de sosyal anlamda zenginleştirebilecek potansiyele sahiptir. Sınır kentlerinin lojistik değeri ticari faaliyetler için büyük bir avantajdır. Öte yandan Kırkareli'nin Bulgaristan'la olan kültürel benzerliği, sınır ötesi bir kültür ve tarih paylaşımını mümkün kılmaktadır.

İstanbul Hattı:

Kırkareli'nin İstanbul ve Tekirdağ ile oluşturduğu sınır, kentin sanayi aksını oluşturmaktadır. D100 karayolu ile beslenen bu hat çevresinde konumlanan Lüleburgaz ve Çorlu gibi kentler sanayinin geliştiği önemli yerlerdendir. Bu sebeple bu hat, yeni istihdam alanları yaratması ve nitelikli iş gücü gereksinimi sayesinde bölgenin kalkınmasında büyük rol oynamaktadır. Ayrıca, önümüzdeki yıllarda yapımı bitecek İstanbul-Edirne YHT yolu ile bu hat daha da gelişecek, çevre illerden özellikle Lüleburgaz'a gelecek insan kapasitesi artacaktır.

3 PROJE

Tematik Alan

Yaşam Çeşitliliği

Doğal Alanlar:

Kırkareli, çok yönlü gelişime açık bir kendir. Sanayi, ticaret, tarım, hayvancılık ve turizm gibi alanlar Kırkareli'nin kalkınmasında rol oynayacak ekonomik faaliyetlerdendir. Bunların içinden tarım, hayvancılık ve turizm gibi faaliyetlerin uygulanmasında tematik doğal alanların önemi büyüktür. İstiranca ormanlarına yakın ya da Karadeniz kıyısında bulunan köyler belli bir konsept çerçevesinde geliştirilebilir. Oluşturulacak bu konsept köyler, o köyün en belirgin özelliği doğrultusunda oluşturulmalı, böylece belli değerler ön plana çıkarılmalıdır. Orman-Köy, Demirköy, Sakin-Köy Vize, Deniz-Köy Kıyıköy, MaviYeşil-Köy İğneada gibi tasarlanacak konsept köyler ile tematik doğal alanlar oluşturulmalıdır.

Üretim Alanları:

İlin yüzölçümü 655.000 hektar olup, arazi varlığının yüzde 41'i kültür arazisi, yüzde 37'si orman, yüzde 11'i çayır-mera geriye kalan yüzde 11'i ise kültür dışı arazidir. 268.311 hektar tarım arazisinin yüzde 17'sinde sulu tarım, geriye kalan yüzde 83'ünde de kuru tarım yapılmaktadır. Kırkareli'nde yaşayanların en önemli getiri kaynağı tarım ve hayvancılıktır. Ancak, tarım ve hayvancılıktan elde edilen gelir her yıl giderek azalmakta; çiftçi başına düşen arazi miktarı düşmekte ve köylülerin büyük bir kısmı küçük topraklarda geçimlerini sağlayamayarak topraktan kopmaktadır. Kırkareli'ne yüksek katma değerli tarımsal ürünlerin getirilmesi, tarımda çalışanlara bir çıkış yolu olabilecektir. Özellikle organik tarıma müsait alanları ve geniş orman habitatu ile orman ürünleri üretimine uygunluğu ilin dikkat çeken diğer unsurları arasında sayılabilir.

Kültürel Alanlar:

Kırkareli doğal güzelliklerinin yanı sıra, Traklar'dan başlayıp Osmanlılar'a kadar olan tarihin izlerini taşıyan önemli merkezlerden birisidir. Vize ilçe merkezinde hala kazı çalışmaları devam eden antik şehir merkezi, Fatih'in yeni bir çağı başlatan İstanbul'u fethinin en önemli silahı, topların döküldüğü yer Demirköy, Türkiye'nin ikinci büyük mağarası Dupnisa ve etrafındaki antik kalıntılar Kırkareli'yi önemli bir tarihi ve kültürel merkez yapmaktadır. Oluşturulacak kültür rotaları ile bu alanlar bütünleşik bir şekilde ele alınmalı, hatta rotalar Kırkareli sınırları içerisinde kalmamalı sınır ötesi işbirlikleri ile bu kültür ağı genişletilmelidir.

BÖLÜM

05

KIRKLARELİ'NİN GELECEĞİ
İÇİN 10 TEMEL İLKEKIRKLARELİ'NİN GELECEĞİ İÇİN
10 TEMEL İLKE

1. **KONUM:** İSTANBUL'A YAKINLIK
2. **KÖPRÜ:** SINIR ÖTESİ İLİŞKİLER
3. **KÜLTÜR:** MEDENİYETLER YÖRESİ
4. **KÖKEN:** BALKAN ESİNTİLERİ
5. **KORUMA:** DOĞAL VE TARİHİ ÇEVRE
6. **KATILIM:** ÜNİVERSİTE'NİN AKTİFLİĞİ
7. **KALKINMA:** POTANSİYELLERİN DEĞERLENDİRİLMESİ
8. **KIYI:** KARADENİZ
9. **KALİTE:** SOSYAL REFAH
10. **KOZMOPOLİT:** LÜLEBURGAZ

KONUM: İSTANBUL'A YAKINLIK

Kırklareli konumu itibari ile stratejik öneme sahip bir kenttir. Kentin İstanbul'a yakınlığı birçok yönden gelişmesine olanak sağlamıştır. Kırklareli'yi İstanbul'a bağlayan D100 karayolu, kentin özellikle lojistik ve sanayi alanlarında gelişmesini sağlamıştır. İstanbul'un art alanı olarak gelişen kent, stratejik konumunun getirdiği bu avantajı daha verimli kullanılmalıdır. Bu noktada sanayi yatırımları kentin bu potansiyelini değerlendirmek için uygun bir tercih olsa da bir yandan da çevre için daimi bir tehdittir. Bu yatırımların çevreye minimum zararlar ve uygun planlamayla yapılması gerekmektedir.

Kentin bölge içindeki diğer kentler olan Edirne ve Tekirdağ ile kuracağı ittifaklar bölgesel kalkınma adına önemlidir. Bölgede kurulacak ittifaklarla kentin sadece sanayi ve lojistik alanında değil, kültür ve turizm alanlarında da gelişmesini sağlayacaktır. Kent, İstanbul gibi bir metropole olan yakınlığı sayesinde her zaman ziyaretçilerin uğrak noktası olma potansiyeline sahiptir. Bu potansiyel iyi değerlendirilmeli, bölge içinde bütünleşik olarak tasarlanacak kültür ve turizm rotaları ile kentin ve bölgenin tanıtımı yapılmalıdır.




KÖPRÜ: SINIR ÖTESİ İLİŞKİLER

Kırklareli'nin stratejik konumunun getirdiği bir diğer özelliği ise sınır ötesi ilişkilerin kurulmasında önemli bir köprü görevini üstlenmesidir. Bulgaristan'la olan komşuluk ilişkileri sınır ötesi kurulacak ittifaklarla pekiştirilmelidir. Bu ittifaklar gerek ticari gerekse kültürel anlamda ilişkilerin kurulmasını sağlamalı, bu yönüyle aradaki sınır kaldırmalıdır. Düzenlenecek sınır ötesi projeler ile yeni neslin kültürlerarası ortaklık kurması sağlanmalıdır. Bu projelerin kültür sanat içerikli olması halkın, özellikle de gençlerin katılımını sağlayacak ve böylece sınır ötesi bir dayanışma ortamı kurulacaktır.

KÜLTÜR: MEDENİYETLER YÖRESİ

Kırklareli tarih boyunca birçok medeniyete ev sahipliği yapmıştır. Persler, Makedonlar, Romalılar ve Osmanlılar bu topraklarda yaşamış ve birçok iz bırakmışlardır. Bu medeniyetlere ait tarihi eserlerin birçoğunu Osmanlılara ait cami, külliye, han ve köprü gibi yapılar oluşturmaktadır. Bunun haricinde, kentte tarih öncesi ve sonrası birçok arkeolojik sit alanı bulunmaktadır. Sosyal anlamda bakıldığında bu farklı medeniyete ait birçok gündelik hayat ritüeli, yemek kültürü ve folklorik değer bulunmaktadır. Hem yapılı tarihi çevrenin hem de manevi değerlerin geleceğe aktarılması için korunması gereklidir. Bu sebeple, öncelikle Kırklareli halkı bilinçlendirilmelidir ve değerlerini sahiplenmeleri için sağlanmalıdır. Tarihi çevreye zarar verecek her türlü girişim engellenmeli ve Kırklareli'nin sahip olduğu bu tarihi ve kültürel zenginlik sürdürülmelidir. Ayrıca, kaybolmuş değerler ortaya çıkarılmalı, özellikle köylerin bu değerlerle birlikte gelişmesi sağlanmalıdır.



KÖKEN: BALKAN ESİNTİLERİ

Tipik bir Trakya kenti olarak Kırklareli, Roman halkının yoğunlukla yaşadığı bir yerdir. Kentte bu halkın etkisi öyle büyüktür ki, Osmanlı Döneminde Kırklareli "Çingene Sancağı" olarak adlandırılmıştır. Farklı yaşam tarzları ve gelenekleri yüzünden çoğu zaman ayrımcılığa maruz kalan bu halk çok zengin bir kültüre sahiptir. Bu kültürün devam etmesi özellikle Kırklareli gibi Roman halkının yoğunlukla yaşadığı bir kent için önemlidir. Bu noktada, diğer Balkan şehirleri ile kurulacak kültürel ittifaklar bu kültürün aktarımı ve paylaşımı açısından önem kazanmaktadır.

04



EKONOMİK FAALİYETLER: KALKINMA

Kırklareli Istrancalar ve Ergene Havzası ile zengin bir doğaya sahiptir. Kentte görülen Karadeniz iklimi, bölgenin bitki örtüsü ve doğal yaşam bakımından zengin bir çevreye sahip olmasını sağlamıştır. Ormanları bakımından zengin olan kentte, Istrancalar Trakya'nın akciğerleri niteliğindedir. Kırklareli genel olarak dağlıktır ve dağlar da ormanlarla kaplıdır. Kentin büyük bir kısmını kuzeybatı-güneydoğu istikâmetinde uzanan Istranca Dağları kaplar. Bu dizi İstanbul'a doğru alçalarak uzanır. Kırklareli'nde platolar önemli yer tutar. Platolar kuzey ve güney olmak üzere ikiye ayrılır. Kuzey platoları Istranca Dağları ile Karadeniz arasında yer alır. Bol yağmur aldıkları için bitki örtüsü zengindir. Limanköy Platosu meşe ormanlarıyla kaplıdır. Dereköy Platosu da kuzey platolarına dâhildir. Güney platoları Istranca Dağları ile Ergene Havzası arasında yer alır. Bu platolarda hayvancılık ve kuru tarım yapılmaktadır. Kırklareli'nin en önemli ovası ve vadisi Ergene'dir. Kırklareli'nin bu yeşil coğrafyası Karadeniz ile birleştiğinde ortaya eşsiz doğal güzellikler

çıkılmaktadır. Bunlardan biri olan Vize ve Kıyıköy, son zamanlarda ilgi gören yerleşim alanlarındandır. Vize'nin sakin şehirler (Citta Slow) arasına girmiş olması, bu ilçenin hem doğasının ve değerlerinin korunmasında hem de tanıtılıp geliştirilmesinde önemlidir. Kentin diğer bölgeleri için geliştirilecek bu tarz projeler ile kent hem kalkınırken hem de değerlerinin korunması sağlanacaktır.



KATILIM:ÜNİVERSİTENİN AKTİFLİĞİ

Üniversiteler kentlerin gelişiminde aktif rol oynamalıdır. Gerek halkı bilinçlendirme ve eğitme noktasında, gerek kamu ve özel sektör arasında bağlantı kurmak ve bağlamına uygun planların uygulanması konusunda etkin olmalıdır. Kentin kalkınması için açılacak her yeni istihdam alanında üniversite belli temel eğitimleri vermeli, kent tanıtımı için de uygun projelerin yapılmasında katkıda bulunmalıdır. Bu noktada, Kırklareli Üniversitesi gerek yöredeki Roman kültürünün ve diğer folklorik değerlerin korunması, gerek turizm, sanayi, tarım ve hayvancılık gibi ekonomik aktivitelerin çevre koşullarına uyumlu bir şekilde yürütülmesi konusunda çalışmalar yapmalı ve öncü olmalıdır.



KALKINMA: POTANSİYELLERİN DEĞERLENDİRİLMESİ

Kırklareli, sahip olduğu potansiyeller bakımından çok yönlü bir kenttir. Bir taraftan İstanbul pazarına yakınlığı ve sınır kenti olması sebebiyle gelişen sanayi ve ticaret; diğer taraftan tarihi ve kültürel birikimiyle birlikte yeşil topraklarının kimi zaman Karadeniz’le birleşen yerleri, kimi zaman mağaraları ile gelişmeyi bekleyen turizm. Konumu itibariyle İstanbul’a yakın olması ve sınırda bulunması, sanayi ve ticaret alanında gelişmesini sağlarken, aynı zamanda da turizm faaliyetleri için ziyaretçilerin kente rahatlıkla ulaşımı konusunda da önemli bir potansiyeli barındırmaktadır. Kentte mağara turizmi, av turizmi, kamp turizmi, yayla turizmi, çiftlik turizmi, dağ turizmi, doğa yürüyüşü, bisiklet, yaban hayatı ve bitki inceleme, kuş gözlem ve kültür turizmi gibi birçok alternatif turizm faaliyetleri uygulanabilir. Buna ek olarak, son yıllarda ilgi gören sakin şehir Vize ve Kıyıköy, özellikle İstanbul gibi metropollerin karmaşasından ve kirliliğinden uzaklaşmak isteyenler için sakin bir tatil ve dinlenme yeri haline gelmiştir. Kentte bu gibi potansiyelle sahip diğer yerler de keşfedilmeli ve doğaya zarar vermeden geliştirilecek konsept projeler ile alternatif turizm mekanları elde edilmelidir.

07




KIYI: KARADENİZ

Kırklareli, Karadeniz’de kumsalları nitelikli 60 kilometrelik kıyı şeridine sahiptir. Kentin Karadeniz’e kıyısı olan iki ilçesi Demirköy ve Vize’dir. Kıyı kullanımına elverişli plajları ise İğneada, Beğendik, Limanköy, Kıyıköy ve Kasatura ile bu yerleşmelerin arasında kalan alandır. Bu sahillerden en önemlisi olarak bilinen Kıyıköy; Karadeniz’e egemen, kayalık bir zemin üzerinde, tabiat harikası iki doğal sit alanında bulunur. Kıyıköy, son yıllarda özellikle hafta sonu gezileri için bir çok tur şirketinin portföyünde yer almaya başlamıştır. Doğa ve kültür turu olarak zengin bir içerikle donatılmış turların yanı sıra, özellikle fotoğraf grupları için de eşsiz doğası sayısız seçenekler sunmaktadır. İstanbul’a yakın oluşu sebebiyle, özellikle hafta sonunu bu huzurlu beldede geçirmek isteyenlerin sayısında ciddi bir artış gözlemlenmektedir. Bir diğer önemli plaj ise İğneada’dır. İğneada plajının ilginç bir özelliği vardır. Yıllar önce MTA’nın yaptığı araştırma sonucunda, sahilde kumların arasında altın zerrecikleri olduğu tespit edilmiş, ancak maliyeti çok fazla olduğu için çıkartılmaması kararı alınmıştır. Bu nedenle, plaj, ziyaretçilere altın zerrecikleri üzerinde yürüme ve güneşlenme imkanı sunmaktadır. Gerek denize girilebilirliği, gerekse balıkçılık son yıllarda bu bölgeyi görmeye gelen insanların sayısının artmasında önemli bir etken olmuştur. Bu sebeple, mevcut işletmelerin kalitesinin ve sayısının artırılması da artan potansiyeli karşılamaya yönelik olmalıdır.

KALİTE:SOSYAL REFAH

Kent içinde sosyal refahın sağlanabilmesi için birçok alanda faaliyetler düzenlenmeli ve strateji planları oluşturulmalıdır. Bu planların başında, gelirleri veya sermaye birikimleri yetersiz küçük girişimcileri mesleki ve sanatsal birikimlerini, yeteneklerini ve de gelirlerini artırıcı faaliyetlere kanalize etmek amacıyla mikro kredilerle desteklemek ve işsizlik oranının azaltılması gelmelidir. Gelirleri artırmak ve işsizliği azaltmak için yöresel potansiyeli bulunan turizm, el sanatları, tarım, hayvancılık vb. gibi alanlardaki girişimlerin desteklenmesi sağlanmalıdır. Toplum refahının sağlanması için çözümlenmesi gereken bir başka önemli unsur ise hizmet sektöründeki problemler ve eksiklerdir. Hizmet kullanıcılarının talep ve beklentileri eksiksiz, zamanında karşılanmalı, T.C. Sağlık Bakanlığı tarafından bildirilen politika ve stratejilere uygun olarak planlanmalı, finansman olanaklarından yararlanılarak il genelinde kaliteli, ulaşılır ve kesintisiz sağlık hizmeti sunulmalıdır. Hizmet sektörünün bir başka önemli alt kolu olan eğitimde fırsat eşitliği yaratılmalı, okul öncesi ve ilköğretimde eğitimin kalitesini yükseltmek için altyapı yatırımları artırılmalıdır. AB Proje paylarından daha fazla ödenek alabilmek için, okullarda/kurumlarda sürekli eğitimler düzenlenmeli, okul ve kurumların proje geliştirmelerinde rehberlik edilmelidir.



KOZMOPOLİT: LÜLEBURGAZ

İlçe, D-100 Karayolu aksı üzerindeki yoğun sanayi bölgesinin Trakya'daki son önemli noktasını oluşturmaktadır. Çoğunluğu İstanbul merkezli olan şirketlerin üretim yerlerinin bulunduğu, önemli ilaç firmalarının üretim yaptığı ve çalışanların büyük kısmının sanayide istihdam edildiği, sanayi üretimi yoğun olan bir yerleşim yeridir. Göreceli olarak daha gelişmiş olan sosyal hayatı, alışveriş merkezleri ve iş imkânları, civar bölgelerdeki halkın da Lüleburgaz'a göç etmesine neden olmaktadır. Lüleburgaz için Kırklareli merkezden sonra, ilin ikinci merkezi olduğu rahatlıkla söylenebilir. Lüleburgaz'ın yoğun sanayiye sahip olması nedeni ile nüfusunun büyük kısmı sanayide çalışan işçilerden oluşmaktadır. Anadolu'nun farklı bölgelerinden insanların yaşadığı bir yer olması nedeni ile de kozmopolit bir yapıya sahiptir. Lüleburgaz'ın gelişimi, hali hazırda sahip olduğu merkez yerleşim ve sanayi bölgesi olması özelliklerinin geliştirilmesi ile ivme kazanacaktır.

14 BOLU	42 KONYA	58 SIVAS	64 UŞAK	36 KARS	46 KAHRAMANMARAŞ	
40 KIRŞEHİR	43 KÜTAHYA	59 TEKİRDAĞ	65 VAN	70 KARAMAN	49 MUŞ	24 ERZİNCAN
41 KOCAELİ	44 MALATYA	60 TOKAT	66 YOZGAT	71 KIRIKKALE	74 BARTIN	77 YALOVA
07 ANTALYA	45 MANİSA	61 TRABZON	67 ZONGULDAK	72 BATMAN	75 ARDAHAN	78 KARABÜK
08 ARTVIN	01 ADANA	62 TUNCELİ	68 AKSARAY	73 ŞIRNAK	76 İĞDIR	16 BURSA
15 BURDUR	04 AĞRI	63 ŞANLIURFA	69 BAYBURT			17 ÇANAKKALE
27 GAZİANTEP	03 AFYON					18 ÇANKIRI
	05 AMASYA	10 BALIKESİR	19 ÇORUM	30 HAKKARİ	48 MUĞLA	55 SAMSUN
	06 ANKARA	11 BİLECİK	20 DENİZLİ	31 HATAY	57 SINOP	56 SİRT
	02 ADIYAMAN	12 BİNGÖL	21 DİYARBAKIR	32 ISPARTA		28 GİRESUN
		13 BİTLİS	22 EDİRNE	33 İÇEL		29 GÜMÜŞHANE
			23 ELAZIĞ	34 İSTANBUL		79 KİLİS
				35 İZMİR		80 OSMANİYE
						81 DÜZCE
						47 MARDİN
						09 AYDIN

81 KENT VİZYON