

40

KIRŞEHİR VİZYON PLANI

'MEDENİYET KATMANLARI'

KENTSEL VİZYON
PLATFORMU

KENTSEL VİZYON PLATFORMU

'Kentsel Vizyon ile Kurgulanan Kentler'

NEF ve Kentsel Strateji tarafından kurulan
Kentsel Vizyon Platformu
kamu, sivil ve özel sektör işbirliği ile

- bölge
- kent
- mahalle

ölçeğinde çalışmalar yaparak, yeni planlama
yaklaşımı ve modellerini tartışmaya açmaktadır.

81KENT
VİZYON
www.kentselvizyon.org

"Kırşehir Vizyon Planı"
'Kentsel Strateji' tarafından geliştirilen
kapsam ve içerik çerçevesinde,
A. Faruk Göksu ve Sıla Akalp'in Stüdyo
33'te verdiği eğitimler sonucunda
Yasin Bektaş tarafından hazırlanmıştır.





01

ANALİTİK BAKIŞ
Stratejik Göstergeler
10 Temel Sorun ve Fırsat
BEK Analizi

07

02

STRATEJİK BAKIŞ
Bölgesel İşbirliği
Kent Kurgusu

15

03

VİZYON
Bölgesel Vizyon
Kentsel Vizyon

20

04

VİZYON ve EYLEM ÇERÇEVESİ
Vizyon Çerçevesi
Eylem Çerçevesi

23

05

KIRŞEHİR'İN GELECEĞİ İÇİN
10 TEMEL İLKE

36



BÖLÜM


01

ANALİTİK BAKIŞ
Stratejik Göstergeler
10 Temel Sorun ve Fırsat
BEK Analizi

STRATEJİK GÖSTERGELER



Nüfus:
221.209 kişi



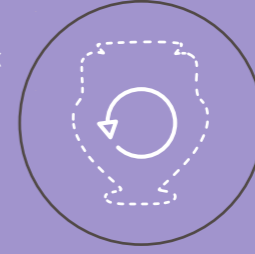
Sosyal Altyapı:

- 1 Sinema
- 1 Tiyatro
- 2 Kütüphane
- 1 Sanat Galerisi
- 1 Kültür Merkezi
- 2 Müze
- 1 Üniversite



Ekonomik Değerler:

- Tarım ve Hayvancılık
- Turizm
- Sanayi
- Ticaret
- Ceviz (Türkiye ortalamasının 1.5 katı verim ve dünyaca ünlü Kaman Cevizi)



Tarihsel İzler:

- Has Höyük (M.Ö. 3500–2000) ve Kale Höyük (M.Ö. 1750–600)
- Gölhisar Höyük (Genç Roma Çağı)
- İkiztepeTümülüsü (Roma Çağı)
- Akbayır Tümülüsü (Roma Çağı)
- Kümbeltalı Yeraltı Şehri (Erken Hıristiyanlık Dönemi)
- Aşıkpaşa Yeraltı Şehri (Erken Hıristiyanlık Dönemi)
- Cacabey Gök bilim Medresesi
- Medeniyetler Duracağı (Tunç, Hitit, Frig, Pers, Kapadokya Krallığı, Roma, Bizans, Anadolu Beylikleri, Osmanlı)

8

Performans Kriterleri



SÜRDÜRÜLEBİLİRLİK

53

ÇEVRE
69

EKONOMİ

45

SOSYAL
37

YAŞAM KALİTESİ

33



Eğitim:

Ahi Evran Üniversitesi
(14.994 öğrenci)



Doğal Değerler:


- Seyfe Gölü Özel Çevre Koruma Bölgesi

9

10 TEMEL SORUN

10

- 1 Göç
- 2 Ulaşım
- 3 Kadının işgücüne katılma oranının düşük olması
- 4 Yüksek işsizlik oranı
- 5 Turizm'de yetersiz sosyal imkanlar
- 6 Kadın okuma yazma bilmeyen oranının yüksek olması
- 7 Sosyal altyapı eksiklikleri
- 8 Birinci derece deprem bölgesi
- 9 Tarımda geleneksel yöntemlerin kullanılması
- 10 Düşük yaşam kalitesi



10 TEMEL FIRSAT

- 1 Turizm potansiyeli
- 2 Tarım ve hayvancılık
- 3 Sanayi
- 4 Kayseri YHT güzergahında bulunması
- 5 Doğal kaynakların çeşitliliği
- 6 Tarihi ve kültürel yapının zenginliği
- 7 Jeotermal kaynakların varlığı
- 8 Üniversite
- 9 Koruma alanları
- 10 Tüf coğrafyası

11



BEK ANALİZİ

Kaynak: KentSEL Strateji

Birikim

Kültür
İnanç
Uygarıkların izleri
Tarih
Mutfak

Bereket

Ceviz
Toprak
Su
Kültür

Beceri

Mutfak
El sanatları

Bakış

Tarım ve hayvancılık
Seyfe Gölü
Ulaşım güzergahı

Büyüme

Turizm
Kırsal kalkınma
Kültür
Eğitim

Beklenti

Yaşam kalitesinin artması
Verimde artış
Turizm sektöründe gelişim
Kadınların ekonomik ve sosyal hayata katılımı
Koruma

Ekoloji

Vadiler ve göller
Biyolojik çeşitlilik
Flamingo kuşları
Kuş göç yolları

Ekonomi

Tarım ve Hayvancılık
Turizm
Kültür
Ticaret

Eşitlik

Sanayi
Ekonomik ve sosyal yaşamda kadın — erkek
eşitliği
Sosyal gruplar
İnanç

Etkinleştirme

Kadın
Yerel halk
Üniversite
Katılım

Edinim

Turizm
Katılımcılık
Tarım ve hayvancılıkta verimlilik

Entegrasyon

Yurttaşlar ve yerel yönetim
Kadınların ve dezavantajlı
grupların ekonomik ve sosyal
hayata entegrasyonu
Kamu-özel-sivil toplum
kuruluşları

Koruma

Tarihi değerler
Kültürel değerler
Kuş göç yolları
Seyfe Gölü Kapalı Havzası
Tarım arazileri

Kapasite

Tarım arazileri
Dağlar, Vadiler ve göller
Kültürel birikim

Kalkınma

Mekansal konum
Turizm
Tarım ve hayvancılık
Tarihi değerler
Kültür

Kimlik

Tüf
Flamingo kuşları
Ahilik başkenti
Halk ozanları

Katılım

Yerel halk-yerel yönetim
Üniversite
Sivil toplum kuruluşları
Yerel dayanışma

Kurgu

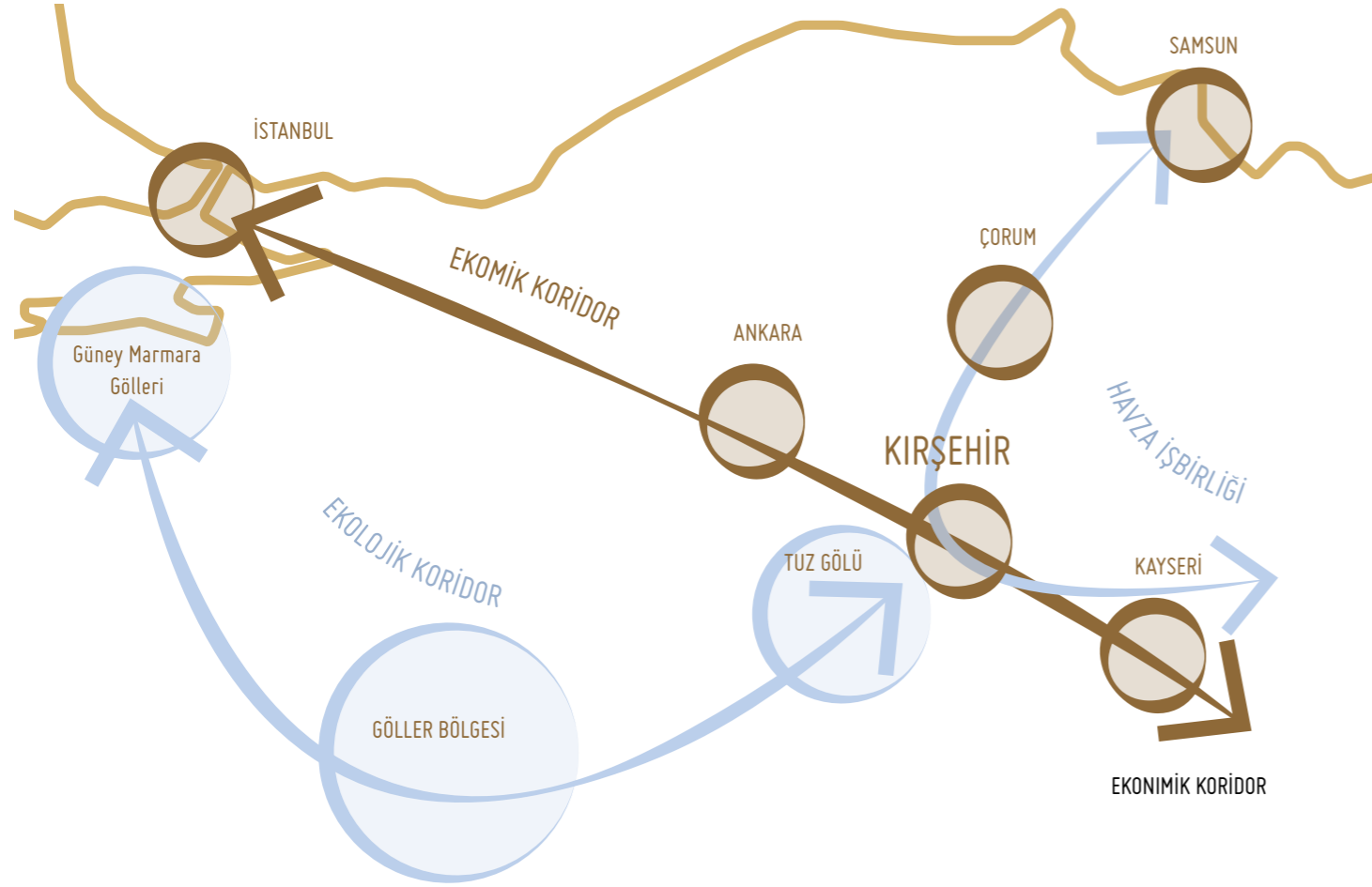
Tüf coğrafyası
Kentsel İttifak
Yerel kalkınma



BÖLÜM

02

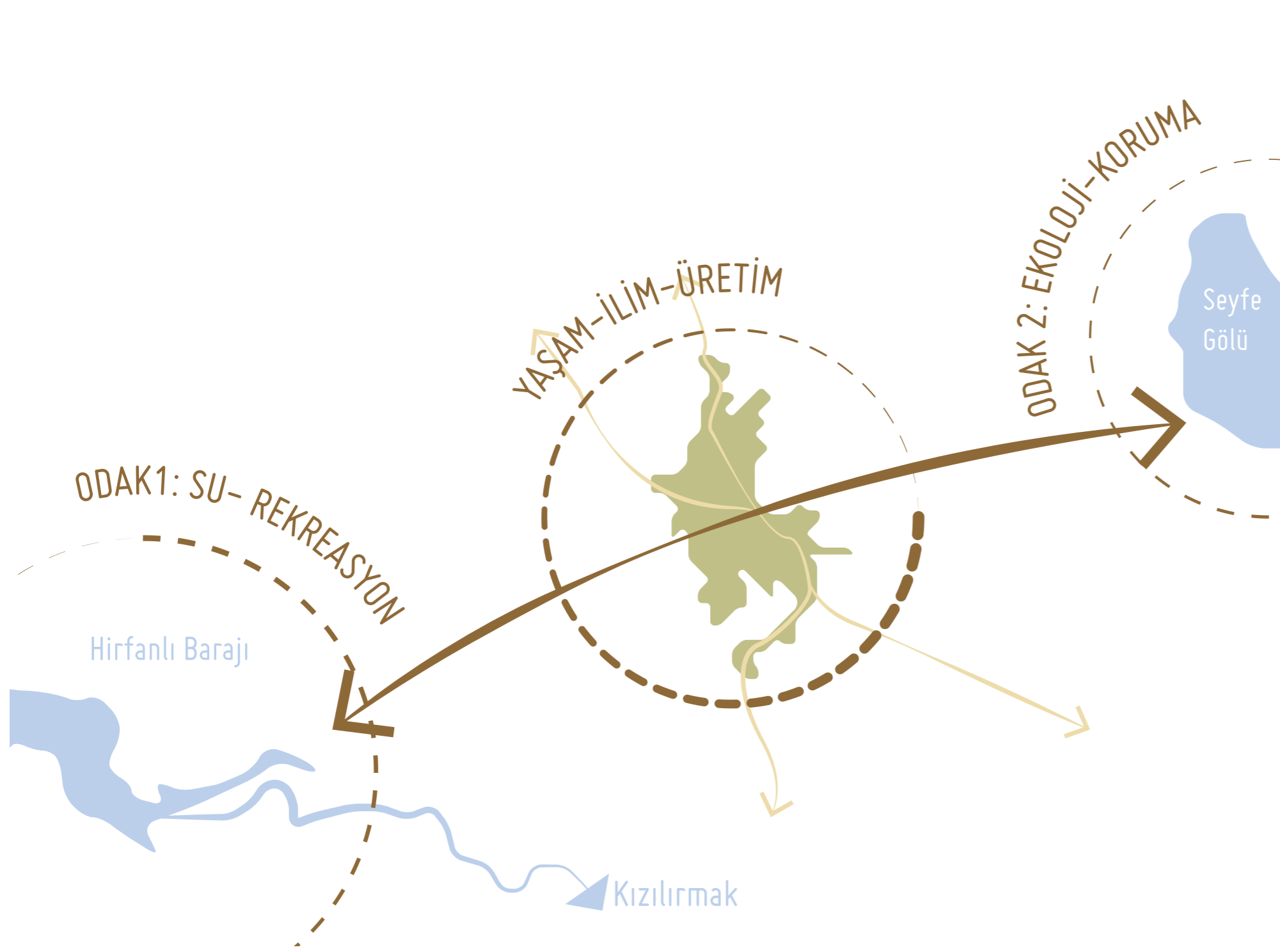
STRATEJİK BAKIŞ
Bölgesel İşbirliği
Kent Kurgusu



BÖLGESEL İŞBİRLİĞİ

KIRŞEHİR BÖLGE İÇİNDE HANGİ STRATEJİK ROLÜ ÜSTLENECEK?

Bölge içerisinde Ankara-Kırşehir-Kayseri-Malatya karayolunda Doğu Anadolu Bölgesi'ne gidiş güzergahında olması nedeniyle Kırşehir stratejik bir konumunda yer almaktadır. Ankara-Kayseri YHT güzergahının tamamlanması ile birlikte önemli bir durak noktası olacaktır. Ayrıca, Kırşehir Kapadokya Bölgesi'ndeki kültürel koridorun giriş kapısı özelliğini de taşımaktadır. Bu sebeple, hem stratejik konumu hem de ortaya yeterince çıkarılmamış kültürel ve tarihi birikimiyle halihazırda Kapadokya Bölgesi hem turizm koridorunda hem de ticaret koridorunda merkez giriş kapısı olacaktır.



KENT KURGUSU

YENİ KENT KURGUSU NE OLACAK?

Kırşehir'in bölgesel düzeydeki ilişki ağlarının ve de yerel düzeydeki etkisinin irdelenmesi, ortaya konulacak yeni kent modelinin hangi ilkeler ve hangi öncelikler bağlamında ele alınması gerektiğini de ortaya koymaktadır. Kırşehir'in yeni kent modeli kapsamında göz önünde bulundurulması gereken öncelikler şu şekilde sıralanabilir;


- Kentin yeni gelişim akslarının belirlenmesi
- Yeni bölgesel ulaşım ağının kurgulanması
- 1. Derece Deprem Bölgesi'nde olması sebebiyle öncelikli riskli alanların ortaya çıkarılması ve depreme dayanıklı yerleşim bölgelerinin oluşturulması
- Yerel dayanışmanın geliştirilmesi
- Karma kullanımların yaygınlaştırılması
- Tematik sektörel odaklar (Üniversite, Turizm, Organize Tarım ve Hayvancılık Bölgesi)
- Tematik alanlar (Seyfe Gölü Kapalı Havzası, tarihi ve kültürel yapıların yer aldığı bölgeler, yer altı şehirleri, höyükler, barajlar)
- Esnek planlama anlayışının benimsenmesi
- Yaşam kalitesinin artırılması

BÖLÜM

03

VİZYON

Bölgesel Vizyon
Kentsel VizyonBÖLGESEL VİZYON
KAPADOKYA BÖLGESİ'NİN MERKEZ KAPISIKENTSEL VİZYON
KENTSEL YAŞAM KALİTESİNİN
ARTTIĞI BİR KIRŞEHİR



BÖLÜM

04

VİZYON ve EYLEM
ÇERÇEVESİ
Vizyon Çerçevesi
Eylem Çerçevesi

VİZYON ÇERÇEVESİ

3x3

EYLEM ÇERÇEVESİ

1 FARKLILIK

- 1 **Tarihi Birikim:**
Medeniyet Katmanları
- 2 **Konum:**
Güzergah İstasyonu
- 3 **Doğal Zenginlikler:**
Sulak Alanlar

2 TEMA

- 1 **Kültür Kapısı:**
Kapadokya Bölgesi'nde Bir Kapı
- 2 **Ekolojik Denge:**
Kuraklıkla Mücadele
- 3 **Yaşam Kalitesi:**
Sosyal Grupların Entegrasyonu

3 STRATEJİ

- 1 **Kalkınma:**
Kırsal Kalkınma
- 2 **Dönüşüm:**
Kır- Kent Dengesi
- 3 **Dönüşüm:**
Mekansal ve Sosyal Dönüşüm Dinamikleri

KIRŞEHİR'İN GELECEĞİ

1 SEKTÖR

- 1 **Tarım ve Hayvancılık:**
Potansiyelin Katma Değere Dönüşümü
- 2 **Turizm:**
Alternatif Turizm Faaliyetleri
- 3 **Ticaret:**
Stratejik Odak

2 PROGRAM

- 1 **Çevre:**
Doğanın ve Kültürün Korunması
- 2 **Ekonomi:**
Yerel Kalkınma
- 3 **Eğitim:**
Entegrasyon Aracı

3 PROJE

- 1 **Keşif:**
Geçmişin Katmanları Arasında Gezinti
- 2 **Sektörel Gelişim Eksenleri:**
Sektörlerin Birlikteliği
- 3 **Artan Yaşam Kalitesi:**
Yaşanabilirlik

VİZYON ÇERÇEVESİ

3 FARKLILIK

3 TEMA

3 STRATEJİ

Tarihi Birikim

Kültür Kapısı

Kalkınma

Konum

Ekolojik Denge

Bütünleşme

Doğal
Zenginlikler

Yaşam Kalitesi

Dönüşüm

3 FARKLILIK

1 Tarihi Birikim

Medeniyet Katmanları

Kırşehir, Anadolu'da ilk siyasi birliğini kuran Hitit coğrafyası içerisinde yer almaktadır. Kent Milattan önceki dönemlerden başlayarak Erken Hıristiyanlık, Roma, Selçuklu, Beylikler, Osmanlı ve Cumhuriyet dönemlerine ait höyüklerle, yer altı şehirlerine, türbelere, zaviyelere, medrese ve camilere ev sahipliği yapmaktadır. Farklı dönemlere ait çeşitli bir kültürel zenginliğin izlerini ziyaretçilere sunmaktadır.

2 Konum

Güzergah İstasyonu

Kırşehir, Doğu Anadolu Bölgesi'ne giden ana ulaşım güzergahında ve Kapadokya Bölgesi'nde merkezi bir konumda bulunmaktadır. Ayrıca, Ankara-Kayseri YHT öneri proje güzergahının Kırşehir'den geçiyor olması erişilebilirliği artıracak önemli bir yatırımdır. Bir diğer proje ise; Ankara'dan gelen yük treni hattının Yozgat (Yerköy) üzerinden Kırşehir, Nevşehir Aksaray ve Niğde'den geçerek Mersin Limanı'na ulaşmasını hedeflemektedir. Bu sayede Kırşehir, önemli ulaşım ağlarının düğüm noktasında stratejik bir konumda yer alacaktır.

3 Doğal Zenginlikler

Sulak Alanlar

Kırşehir'de birçok göl, vadi, akarsu, ova ve yer altı kaynağı bulunmaktadır. Ancak, bunların içerisinde en önemlisi Seyfe Gölü'dür. Seyfe Kapalı Havzası, su kuşları ve beslenme zincirini oluşturan plantasyonları ile zengin bir sulak alan olarak öne çıkmaktadır. Göl çevresi, dünya çapında tehlikede olan kuş türlerinden biri olan Toy'un beslenme ve üreme alanıdır ve bu sebeple dünya çapında önemli bir yere sahiptir.

3 TEMA

1 Kültür Kapısı

Kapadokya Bölgesi'nde Bir Kapı

Kırşehir, Kapadokya Bölgesi'nde bulunmasına rağmen sahip olduğu doğal ve kültürel birikimi gün yüzüne çıkaramamış ve bu nedenle de bu miras saklı kalmak zorunda kalmıştır. Bu yüzden, bölgedeki konumu ve sahip olduğu özellikler bakımından oluşturulacak bir kültür ve turizm güzergahında Kapadokya Bölgesi'nin güneybatı yönündeki giriş kapısı rolünü üstlenecektir.

2 Ekolojik Denge

Kuraklıkla Mücadele

Bölgede, su ihtiyacının Seyfe Gölü ya da gölü besleyen yer altı kaynaklarından sağlanması, yeraltı sularının aşırı kullanımı, zaten yer üstünden fazla beslenemeyen göl yeraltı kaynaklarının da aşırı kullanılması sonucu kuraklıkla karşı karşıya kalınmıştır. Göl ve çevresinde 1999 yılındaki bir araştırmaya göre 205 kuş türü tespit edilmiştir. Kuraklığın önüne geçilmesi ve de türlerin korunması amacıyla, gölün yeniden kazanım çalışmaları ekolojik dengenin sağlanması için öncelikler arasında yer almaktadır.

3 Yaşam Kalitesi

Sosyal Grupların Entegrasyonu

Kırşehir'de öncelikle kadınların ve dezavantajlı grupların ekonomik-sosyal hayata katılması, kentsel-kırsal altyapı problemlerinin çözülmesi, mekan kalitesini artırılması, eğitim-sağlık-konut-ulaşım gibi temel kaynaklara erişimde eşitliğin sağlanması ile birlikte, yaşam kalitesinin artırılmasına olanak sağlanacaktır.

3 STRATEJİ

1 Kalkınma

Kırsal Kalkınma

Kırsal ekonominin çeşitlendirilmesiyle birlikte hem tarım hem de gıda sektörleri rekabetçi bir yapıya kavuşacaktır. Özellikle Kaman'da yetiştirilen ceviz, kalite standartlarına uygun olması nedeniyle yüksek katma değere sahip, yaklaşık %75 oranında randımanı ile dünya çapında bir ürün olma özelliğiyle dikkat çekmektedir. Kırşehir'deki ürün kalitesinin ve verimliliğinin artırılmasıyla tarımsal ve hayvancılık sektöründe gelişim sağlanacak, bu sayede kırsal alanda yaşam kalitesinin yükselmesi için gereken gelir kaynağı yaratılmış olacaktır.

2 Bütünleşme

Kır-Kent Dengesi

Sadece kentsel alanda değil, aynı zamanda kırsal alanda da yaşam kalitesinin yükseltilerek, yerleşimler arasında sosyo-ekonomik ve kültürel farklılıkların azaltılmasıyla, kırsal alandaki göç engellenecek, kalkınmada kır-kent dengesi ve bütünleşmesi sağlanacaktır.

3 Dönüşüm

Mekansal ve Sosyal Dönüşüm Dinamikleri

Bölgenin 1. Derece deprem kuşağında olması sebebiyle olası bir deprem anında, öncelikli riskli bölgeler veya gece-gündüz nüfusunun farklı alanlarda yoğunlaştığı bölgeler dikkat edilmesi gereken önemli bir husustur. Günümüzde, bir yandan riskli yapı üretimi devam ederken, diğer yandan riskli yapı yıkım süreciyle karşı karşıya kalınmaktadır. Bu dönüşüm sürecinde, öncelikle kentlerde riskli alanların ve yapıların oluşumu engellenmelidir. Bu amaçla, riskli alan ve yapı tespitlerinin yapılması amacıyla gerekli girişimlerde bulunulmalıdır. Dönüşümde bir diğer önemli nokta ise toplumdaki kadınların ve dezavantajlı grupların sorunlarını çözmeye yönelik projelerin geliştirilmesidir. Bu grupların toplumdaki ayrışmasına yol açan değişkenler fırsata dönüştürülerek, toplumsal ayrışma sorununa dair çözümler üretilecektir.



3 SEKTÖR

1 Tarım ve Hayvancılık

Potansiyelin Katma Değere Dönüşümü

Bölgenin başlıca geçim kaynağı tarım ve hayvancılıktır. Bölgede Türkiye ortalamasının üzerinde tarıma elverişli arazi ve çayır - mera alanı bulunmaktadır. Kırşehir, bölgede özellikle besicilikte en yüksek orana sahiptir. Tarım ve hayvancılık için gerekli olan geniş ve verimli toprak potansiyeli; modern tarım uygulamaları ve hayvancılığın modernleştirilerek geliştirilmesiyle birlikte tarıma dayalı sanayinin gelişmesi için elverişli ortamın oluşturulmasına ve de mevcut potansiyelin kullanılmasına katkıda bulunacaktır.

2 Turizm

Alternatif Turizm Faaliyetleri

Bölgedeki alternatif turizm faaliyetleri, kültür, doğa, termal ve sağlık turizmi olarak sıralanabilir. Doğa turizmi potansiyeli olarak Seyfe Gölü kuş gözlem için uygun bir sülak alanıdır. Termal ve sağlık turizm potansiyeli açısından ise; Terme, Karakurt, Bulamaçlı, Mahmutlu, Kaman Savcılı, Avcı bölgeleri başlıca kaplıca ve içmece alanları olarak öne çıkmaktadır. Bölgede kültür turizmini oluşturacak öğeler arasında medreseler, yeraltı şehirleri, höyükler, müzeler, sosyal ve kültürel etkinlikler sayılabilir.

3 Ticaret

Stratejik Odak

Kırşehir, Doğu Anadolu Bölgesi'ne gidilen ana ulaşım güzergahında olması nedeniyle önemli bir stratejik odakta bulunmaktadır. Ayrıca, Ankara'dan gelen yük treni hattının Kırşehir'den geçerek Mersin Limanı'na ulaşıyor olması, Kırşehir'e ticaret güzergahında stratejik bir konum özelliğini de kazandırmaktadır. Bölgede ulaşım ilişkilerinin geliştirilmesiyle birlikte, Kırşehir'in erişilebilirliği artacak, ticaret ilişkilerinin güçlendirilmesi bölgede ticaret sektörünün gelişimine destek olacaktır.

3 PROGRAM

1 Çevre

Doğanın ve Kültürün Korunması

Kırşehir, doğal ve kültürel miras bakımından zenginlik göstermesine rağmen, bu değerlerin korunma ve kullanılmasına dair belirli standart ve ilkelerin bulunmayışı, kaynakların aşırı tüketimine veya değerlerin yok olup gitmesine yol açmaktadır. Bu nedendir ki, koruma kullanma dengesi gözetilerek, ekolojik dengenin sağlanmasına ve de devamlılığına yönelik stratejilerin geliştirilmesi gerekmektedir.

2 Ekonomi

Yerel Kalkınma

Kırşehir'de ekonomik yapı genel olarak tarım ve hayvancılığa dayanmaktadır. Mevcut durumda tarımsal ve hayvansal üretimde verim-kalite-gelir artışına bağlı olarak, yerel kalkınmada önemli bir adım atılması hedeflenmektedir. Kırşehir, sahip olduğu büyük sanayi yatırımlarının yanı sıra, güçlü tarımsal alt yapısı ve gıda sektörünün birçok hammadde sağlayabilmesi ve ulaşım ilişkilerinin de güçlendirilmesine bağlı olarak tarıma dayalı sanayide gelişmek için gerekli olan potansiyeli elinde tutmaktadır. Aynı zamanda, sahip olduğu turizm potansiyelinin değerlendirilmesiyle yerel ekonomiye katkı sağlanacaktır.

3 Eğitim

Entegrasyon Aracı

Kadın okur-yazarlık oranının ve de kadının işgücüne katılım oranının düşük olması, buna ek olarak dezavantajlı grupların varlığı, Kırşehir'in temel sorunları arasında yer almaktadır. Bu sebeple, bu gruplara yönelik özel istihdam olanakları (mikro kredi, ev eksensli gelişim modeli, girişim ajansları vb.) ve eğitim programları geliştirilerek ekonomik ve sosyal hayata entegrasyon sağlanacaktır.

3 PROJE

1 Keşif

Seyfe Gölü

Bölgedeki en önemli doğal zenginliklerden biri Seyfe Gölü'dür. 1999 yılında yapılan gözlem neticesinde, göl ve çevresinde 205 farklı kuş türü tespit edilmiştir. Göl çevresindeki stepler ise nesli dünya çapında tehlikede olan kuş türlerinden biri olan Toy'un beslenme ve üreme alanıdır. Bu sebeple, Seyfe Gölü dünya çapında bir öneme sahiptir. Gölün, uluslar arası koruma alanlarında biri olması sebebiyle göl suyunun kullanımı yasaktır. Ancak, sulak alan sınırları içerisinde kuş gözlem turizmine izin verilmektedir. Ayrıca, koruma- kullanma dengesini sağlamayı amaçlayan gölün geri kazanımına yönelik çalışmalar yapılmalıdır.

Geçmişin Katmanları Arasında Gezinti

Höyükler

Kırşehir'de bulunan höyükler arasında en ön planda yer alan Kaman sınırları içerisinde Çağırkan kasabasına bağlı Kalehöyük'tür. Bu höyükte ve Yassıhöyükteki kazı çalışmaları, 1986 yılında Japon prens Takahito Mikasa tarafından başlatılmıştır. Kazı günümüzde halen devam etmektedir. Kazı alanının hemen yanında Japon Anadolu Arkeoloji Enstitüsü tarafından 2010 yılında açılışı gerçekleştirilen Arkeoloji Müzesi yer almaktadır. Ayrıca, Japonya sınırları dışındaki en büyük botanik bahçe olan ve Kalehöyük'te kazı çalışmalarını yürüten Japonlar tarafından yapılan Japon Bahçesi (Mikasanomiya Anı Bahçesi) her yıl giderek daha çok ziyaretçi çekmektedir. Japonya ve diğer Doğu Asya ülkelerinden gelen turistlerin, Kapadokya Bölgesi'ne ilgilerinin olduğu bilinmektedir. Bu amaçla, kentte bulunan diğer Has Höyük ve Gölhisar Höyük alanında kazı çalışmalarının başlatılarak diğer höyüklerle birlikte işleyen bir gezi güzergahı planlanacaktır. Bu durum, bölgeye gelen yerli ve yabancı turist sayısının artmasını sağlayacaktır.

Yeraltı Şehirleri

Kırşehir'de bulunan bir diğer önemli saklı potansiyel ise Kümbeltaltı, Aşıkpaşa, Kepez ve Dulkadirli İnlımurat Yeraltı Şehirleri'dir. Erken Hristiyanlık Dönemi'ne ait olan bu eserlerden Kümbeltaltı Yeraltı Şehri, Kapadokya Bölgesi'nin en büyük yer altı şehridir. Kepez Yeraltı Şehri'nin ise tam bir planı çıkarılmamış kısmen giriş kapıları belirlenmiştir. Bu yeraltı şehrinin 50 odası olduğu ve gizli yollarla birbirine bağlı olduğu görülmüştür. Bu şehirde dehlizler, kiliseler, gizli yollar, geçitler ve ahırlar bulunmaktadır. Bu yeraltı şehirlerinde restorasyon çalışmaları yapılacak ve bu alanların turizm amaçlı kullanıma açılması sağlanacaktır.

3 PROJE

2 Sektörel Gelişim Eksenleri Sektörlerin Birlikteliği

Hayvancılık Gelişim Eksenleri

Bölge hayvancılık potansiyeli açısından büyük bir potansiyele sahiptir. İlde yem bitkilerinin yetiştiriliyor olması hayvancılığın gelişimi için avantaj sağlamaktadır. Bölgede hayvancılık sektörünün geliştirilmesi için mesleki eğitim yoluyla üreticilerin bilgi ve becerilerinin artırılması, hayvan barınakları ve koruyucu sağlık önlemlerinin alınması ile hayvan refahının iyileştirilmesi, kırmızı et üretim tesislerinin kurulması sağlanacaktır. Hayvancılık faaliyetleri sonucunda elde edilen hayvansal atıklar hem gübre hem de enerji üretimi için yeni kurulacak biyogaz üretim tesislerinde kullanılacaktır.

Bitkisel Gelişim Eksenleri

Bölgenin bitkisel üretim potansiyeli incelendiğinde; Kaman, Kırşehir merkez ve Mucur yağlı tohum, tahıl ve meyvecilikte ana üretim merkezi konumundadır. Akpınar, Akçakent, Çiçekdağı, Boztepe ise bitkisel üretimde ikincil konumdadır. Özellikle Kaman'da üretilen ceviz, kalite standartlarında üst sıralarda yer alması nedeniyle Kırşehir için önemli bir geçim kaynağı olarak öne çıkmaktadır. Bu nedenle, ceviz üretiminin teşvik edilmesine ve verimlilik-kalite artırımına yönelik çalışmaların yapılması sağlanacaktır. Bölgede örgütlenme, ürün çeşitlenmesi, sözleşmeli tarım ve uygulamalı eğitim alanları geliştirilecektir.

Sanayi Gelişim Eksenleri

Kaman, Kırşehir merkez ve Mucur gıda, kauçuk, maden ve mobilya sanayinin geliştiği merkezlerdir. Bu sanayilerin gelişimine yönelik teknopark, iş geliştirme merkezleri, mesleki eğitim merkezleri, yenilenebilir rüzgar enerjisi kurulum alanları (Geycek Köyü) sanayi gelişim ekseninde yürütülecek projelerden bazılarıdır.

3 PROJE

3 Artan Yaşam Kalitesi Yaşanabilirlik

Sosyal Bütünleşme

Özellikle kadınların ve dezavantajlı grupların toplumla bütünleşmesine yönelik sportif, sosyal, bilimsel ve kültürel faaliyetlerden yararlanmaları sağlanacaktır. Özel istihdam olanakları ve eğitim programları geliştirilecektir. Özellikle kent ve kırsal arasındaki dengenin sağlanabilmesi ve kırsal alandaki göçü engellemek için eğitim, sağlık, ulaşım gibi temel kentsel kaynaklara erişimdeki eşitsizlikleri kaldırmaya yönelik projeler uygulanacaktır.

Karma Kullanım (Mix Use)

Kentte dezavantajlı grupların sorunlarını çözmeye yönelik olarak uygulanacak projelerde "Karma Kullanım" yaklaşımı benimsenecektir. Bu yaklaşımda, karma gelirli grupların bir arada yaşaması öngörülmektedir. Bu amaçla, dezavantajlı gruplara eğitim, istihdam, sağlık, suç vb. konularda belirli eğitim ve programlar uygulanacak ve toplumla bütünleşme sağlanması amacıyla çalışmalar yürütülecektir. Bu şekilde, yerinde dönüşüm politikası izlenerek, yerinden edilme probleminin de önüne geçilmiş olacaktır. Bu süreçte, alana özgü bir yenileme ortaklığı programı oluşturulacaktır. Hem mahalle ölçeği hem de kent-bölge ölçeğinde oluşturulacak "Yenileme Ortaklıkları" sayesinde uzmanlar, yöneticiler ve yerel halkın katılımıyla dönüşüm süreci yönetilecektir.

Yaşanabilir Mekanların İyileştirilmesi

Bölgede yeşil alanların ve sosyal mekanların geliştirilmesi sağlanarak, tarihi ve doğal yapıya uygun projeler geliştirilecektir. Hem kentsel hem de kırsal alandaki eğitim, sağlık, ulaşım gibi teknik ve sosyal altyapıya erişimde eşitliğin sağlanmasına yönelik projeler uygulanacaktır.

BÖLÜM

05

KIRŞEHİR'İN GELECEĞİ İÇİN
10 TEMEL İLKEKIRŞEHİR'İN GELECEĞİ İÇİN
10 TEMEL İLKE

1. **SAKLIKENT:** Kültür
2. **GELENEK:** Ahilik Başkenti
3. **ÜRETİM:** Yerel Kalkınma
4. **KAYNAK:** Maden
5. **ENERJİ:** Rüzgar
6. **KAPALI HAVZA:** Seyfe Gölü
7. **JEOTERMAL KAYNAKLAR:** Termal Turizm ve Isıtma
8. **STRATEJİK KONUM:** Geçiş Güzergahı
9. **BÜTÜNLEŞME:** Yerel Dayanışma
10. **EŞİTLİKÇİLİK:** Mekansal ve Toplumsal

SAKLIKENT: KÜLTÜR

Kırşehir, M.Ö. 3000 yılından günümüze kadar yerleşim görülen höyüklere, Erken Hristiyanlık dönemine ait yeraltı şehirlerine, Selçuklu ve Beylikler dönemlerine ait türbe ve zaviyelere, Selçuklu ve Osmanlı dönemlerine ait medrese ve camilere ev sahipliği yapmaktadır. İlde bulunan höyükler arasında en önemlileri Kalehöyük ve Yassıhöyük'tür. Kalehöyük kazı çalışmalarının yanında Arkeoloji Müzesi yer almaktadır. Ayrıca, Kalehöyük'te kazı çalışmaları yakınında, Japonya'daki örneklerin bir benzeri olma özelliğine sahip en büyük bahçe olan Japon Bahçesi bulunmaktadır. Yabancı turistlerin Kapadokya Bölgesi'ne ilgilerinin olduğu bilinmektedir. Bölgede bulunan diğer höyüklerin ortaya çıkarılması bölgeye gelecek turist sayısının artmasını sağlayacaktır.




GELENEK: AHİLİK BAŞKENTİ

Kırşehir sanat, ticaret, dayanışma ve yardımlaşma kültürü olan Ahiliğin başkentidir. Kardeşlik anlamına gelen Ahilik, birlik ve beraberliği, karşılıklı saygı ve sevgiyi, yardımlaşma ve dayanışmayı ilke olarak benimseyen sosyal bir kuruluştur. Ticari boyutu önemli olan Ahilik, dürüst kazanç sağlamayı ve iş ahlakını 13. yüzyıldan beri savuna gelmiştir. Kırşehir'e özgülenen Âşıklık Geleneği ise 2009'da UNESCO Somut Olmayan Dünya Kültür Mirası Listesi'ne girerek uluslararası alanda tescillenmiştir. Müzik alanında da kendine özgü bir geleneğe sahip olan Kırşehir'de, bu geleneğin tanıtımı önem kazanmaktadır.

ÜRETİM: YEREL KALKINMA

Kırşehir, bölge içerisinde en fazla tarım alanına sahip olan ildir. İlde özellikle hayvan yemi olarak kullanılan arpa üretimi yoğunluktadır. Bu durum, tarım ve hayvancılık alanında yapılacak yatırımlar için önemli fırsatlar oluşturmaktadır. Ayrıca, Kaman'da bulunan ceviz için uygulanacak "Ceviz Eylem Planı" ile birlikte hazineye ait olan arazilerin uygun olanlarının belirli sürelerle kiralanması ve ceviz bahçelerine dönüştürülmesi, aynı zamanda kalite ve verimlilik çalışmalarının yapılması bölgede ceviz üretimine yönelik teşviki sağlayacaktır.



KAYNAK: MADEN

Kırşehir mermer üretimi açısından önemli bir potansiyele ev sahipliği yapmakta, aynı zamanda da maden kömürü, kalker, kaya tuzu ve kuvars üretimi açısından da gelişmiş bir sanayi altyapısını elinde tutmaktadır. Her ne kadar mermer üretiminde kapasitenin yetersiz kullanımı göze çarpsa da, mermercilik, ihracat ve ildeki istihdam açısından önemli bir faaliyet alanıdır.



04

ENERJİ: RÜZGAR

Kırşehir Geycek Köyü yakınlarında, yapılan araştırmalara göre 140 MW'lık enerji rüzgar santrali kurulabilecek rüzgar potansiyeli olduğu görülmüştür. Bu nedenle, rüzgar potansiyeli ölçümlerinin yenilenmesi, mevcut durumda rüzgar enerjisi üretilebilecek alanların belirlenmesi ve de santrallerin kurulması amacıyla çalışmalar ve girişimler yürütülmelidir.

42

05



KAPALI HAVZA: SEYFE GÖLÜ

Seyfe Gölü Tabiatı Koruma Alanı, İç Anadolu Bölgesi'nde, Kırşehir, Mucur ilçesi sınırları içerisinde yer almakta olup 10.700 ha'lık alanı kaplamaktadır. Saha 1994 yılında 'Ramsar Sözleşmesi Listesine' dahil edilmiştir ve böylece yörenin doğal yapısının ve ekolojik karakterinin korunması uluslararası düzeyde taahhüt edilmiştir. Bölgede 205 farklı kuş türü ve yarım milyonu aşkın su kuşu yaşamaktadır. Bu nedenle, özellikle eko-turizm açısından büyük bir potansiyeli elinde tutmaktadır. Dağlar, bu dağlar arasında vadiler, çukurlardan oluşan ovalar ve dağların aşınması ile oluşan yüksek platolar ilin başlıca yüzey şekillerini oluşturmaktadır.

43

06

JEOTERMAL KAYNAKLAR: TERMAL TURİZM VE ISITMA

Kırşehir, zengin jeotermal kaynaklara sahiptir. Terme, Savcılı, Karakurt, Mahmutlu ve Bulamaçlı jeotermal alanda kaplıca, kaplıca tesisi ve sera ısıtılmasında amacıyla kullanıma elverişli alanlardır. Bölgede bu potansiyellere yapılacak yatırımlar ile birlikte termal turizm ve sera sektörlerinde gelişmeye de katkıda bulunacaktır.



STRATEJİK KONUM: GEÇİŞ GÜZERGAHI

Kırşehir kent merkezi, Kırıkkale ve Kayseri yolu üzerinde lineer bir büyüme göstermektedir. Kent, tek merkezli gelişmesine rağmen ekonomik yapıyı canlandıracak merkez ilçe kademelenmesine ihtiyaç duyulmaktadır. Bu bağlamda, Mucur ana ulaşım aksları üzerinde yer alması nedeniyle, Kaman nüfus büyüklüğü ve ekonomik faaliyetlerinden dolayı merkez olma potansiyeli taşımaktadır.



BÜTÜNLEŞME: YEREL DAYANIŞMA

Yerel gruplar arasındaki ilişkilerin ve sorunların çözümüne yönelik 'interetnik' formel kurumların ve örgütlenme modelinin geliştirilmesi gereklidir. Bu bağlamda, bölgede yaşayan, farklı kökene sahip olan ya da farklı inanç gruplarına mensup olan grupların gündelik ortak yaşamlarıyla ilgili sorunları birlikte çözümlenebilecekleri kurumların oluşturulması ve desteklenmesi gerekmektedir. Bu sayede, yerel grupların ve kurumsal varlıkların bir arada olmasından faydalanılarak, kolay iletişim kurulması sağlanacaktır. Bu kapsamda gerçekleştirilecek çalışmalar şu şekilde sıralanabilir;

- Sivil toplum örgütleriyle işbirliği kurulması
- Halk merkezlerinin kurulması
- Yerel Gündem 21'in uygulanması (Bireyden başlayarak tüm aktörlerin katılımı ile bir yerel gündem oluşturulacak ve bu gündeme uygun biçimde etkinlikler planlanarak uygulayacaktır)



46

09



EŞİTLİKÇİLİK: MEKANSAL VE TOPLUMSAL

Kentte hem sosyo-ekonomik açıdan hem de fiziksel açıdan eşitliğin sağlanması kentteki dezavantajlı grupların yaşadığı sosyal hayata entegrasyon sorununun çözümü açısından önemlidir. Özellikle bölgedeki kadınların ve dezavantajlı grupların sorunlarının çözülmesi için meslek ve beceri kazandırma eğitimleri, mikro kredinin sağlanması, ev eksenli gelişim modeli, girişim ajansları, iş geliştirme merkezlerinin kurulması bu sorunların gelecekte tekrar ortaya çıkmaması açısından önem arz etmektedir. Ayrıca, sağlık, eğitim, ulaşım, konut gibi temel hizmetlerden yerel toplumların eşit olarak yararlanmasının sağlanması bir diğer önemli husustur.

47

			58 SIVAS	64 UŞAK	36 KARS				
			59 TEKİRDAĞ	65 VAN	70 KARAMAN	46 KAHRAMANMARAŞ			
	42 KONYA	50 NEVŞEHİR	60 TOKAT	66 YOZGAT	71 KIRIKKALE	49 MUŞ	24 ERZİNCAN		
	43 KÜTAHYA	51 NİĞDE	61 TRABZON	67 ZONGULDAK	72 BATMAN	74 BARTIN	77 YALOVA	16 BURSA	
14 BOLU	44 MALATYA	52 ORDU	62 TUNCELİ	68 AKSARAY	73 ŞİRNAK	75 ARDAHAN	78 KARABÜK	17 ÇANAKKALE	
40 KIRŞEHİR	45 MANİSA	54 SAKARYA	63 ŞANLIURFA	69 BAYBURT	76 İĞDIR			18 ÇANKIRI	79 KİLİS
41 KOCAELİ	01 ADANA							80 OSMANİYE	
07 ANTALYA	04 AĞRI							81 DÜZCE	47 MARDİN
08 ARTVIN	03 AFYON								
15 BURDUR	05 AMASYA	10 BALIKESİR	19 ÇORUM	30 HAKKARI	53 RİZE	48 MUĞLA	55 SAMSUN	28 GİRESUN	09 AYDIN
27 GAZİANTEP	06 ANKARA	11 BİLECİK	20 DENİZLİ	31 HATAY	38 KAYSERİ	57 SİNOP	56 SİİRT	29 GÜMÜŞHANE	
	02 ADIYAMAN	12 BİNGÖL	21 DİYARBAKIR	32 İSPARTA	39 KIRKLARELİ		37 KASTAMONU		
		13 BİTLİS	22 EDİRNE	33 İÇEL	25 ERZURUM				
			23 ELAZIĞ	34 İSTANBUL	26 ESKİŞEHİR				
				35 İZMİR					

81 KENT VİZYON