

51

NIĞDE

VİZYON PLANI

'VARI YOĞU BİR'



KENTSEL VİZYON
PLATFORMU

KENTSEL VİZYON PLATFORMU

‘Kentsel Vizyon ile Kurgulanan Kentler’

NEF ve Kentsel Strateji tarafından kurulan
Kentsel Vizyon Platformu
kamu, sivil ve özel sektör işbirliği ile


- bölge
- kent
- mahalle

ölçeğinde çalışmalar yaparak, yeni planlama
yaklaşımı ve modellerini tartışmaya açmaktadır.

81KENT
VİZYON
www.kentselvizyon.org

“Niğde Vizyon Planı” Kentsel Strateji tarafından
geliştirilen kapsam ve içerik çerçevesinde,
A. Faruk Göksu ve Sıla Akalp ‘in Stüdyo 33’te
verdiği eğitimler sonucunda,
Emire Korkmaz tarafından hazırlanmıştır.





01

ANALİTİK BAKIŞ
Stratejik Göstergeler
10 Temel Sorun ve Fırsat
BEK Analizi

07

02

STRATEJİK BAKIŞ
Bölgesel İşbirliği
Kent Kurgusu

15

03

VİZYON
Bölgesel Vizyon
Kentsel Vizyon

20

04

VİZYON ve EYLEM ÇERÇEVESİ
Vizyon Çerçevesi
Eylem Çerçevesi

23

05

NİĞDE'NİN GELECEĞİ İÇİN
10 TEMEL İLKE

34



BÖLÜM

01

ANALİTİK BAKIŞ

Stratejik Göstergeler
10 Temel Sorun ve Fırsat
BEK Analizi

STRATEJİK GÖSTERGELER



Nüfus:
348.000 kişi



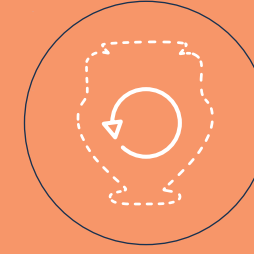
Ekonomik Değerler:

- Bağıcılık
- Tarım
- Sanayi (halı ve dokumacılık, gıda sanayi, yapı malzemeleri)
- Madencilik (demir, çinko, antimon, kaolin ve alçıtaşı)



Doğal Değerler:

- Aladağların en yüksek zirvesi: Demirkazık Dağı
- Yedigöller Vadisi
- Çiftehhan Kaplıcaları
- Kemerhisar ve İçmeli içmeceleri
- Ecemiş Çayı



Tarihsel İzler:

- Yaklaşık 10.000 yıllık tarihi geçmiş
- Medeniyetler: Asurlular, Hititler, Frigler, Persler, Makedonya Krallığı, Kapadokya Krallığı, Roma İmparatorluğu, Bizans İmparatorluğu, Anadolu Selçuklu Devleti, Beylikler Dönemi, Osmanlı İmparatorluğu
- 111 arkeolojik sit alanı
- Gümüşler Manastırı
- Ulukışla Öküz Mehmet Paşa Külliyesi
- Sokullu Mehmet Paşa Bedesteni ve Cami
- Alaeddin Camii
- Niğde Kalesi
- Roma Havuzu
- Kemer Hisar (TiYANA) Kemerleri
- Hüdavend Hatun Türbesi

8

Performans Kriterleri



SÜRDÜRÜLEBİLİRLİK

61

ÇEVRE

73

EKONOMİ

50

SOSYAL

62

YAŞAM KALİTESİ

65



Eğitim:

Niğde Üniversitesi
(20.000 öğrenci)



Sosyal Altyapı:

- 1 üniversite
- 46 spor kulübü
- 5 Kütüphane
- 2 sinema
- 4 müze
- 2 tiyatro

9

10 TEMEL SORUN

- 10
- 1 Çevredeki büyükşehirlerle rekabet edememe
 - 2 Transit bölge
 - 3 Yaşayanlar arası gruplaşma eğilimi
 - 4 Tarımsal ürünlerin işlenmesi sürecinde verim kaybı
 - 5 Yatırımcının yöreye çekilememesi
 - 6 Çevresel kirlilik, baraj ve su
 - 7 Yerli halkın ziyaretçilere karşı ön yargısı
 - 8 El sanatlarının desteklenmemesi
 - 9 Yurt dışına işçi göçü
 - 10 Mevsimlik üretim

10 TEMEL FIRSAT

- 1 Ulaşım ağlarının kesişim noktası
- 2 Tarım ve bağcılıkta elde edilen ürün fazlalığı
- 3 Kullanılabilir ve işlenebilir kaynak zenginliği
- 4 Sektörel çeşitlilik
- 5 Tarım ve sanayi yatırımlarına elverişli topografya
- 6 10'da 1'lik üniversite öğrencisi nüfusu
- 7 Mevsime dayalı iç göç
- 8 Farklılaşan topraklar, gizemli coğrafya
- 9 Güneş enerjisi
- 10 Zenginlik ve farklılık; yerüstü — yeraltı


BEK ANALİZİ

Kaynak: KentSEL Strateji

Birikim	Üretim Kültür El sanatları Mutfak
Bereket	Sebze ve meyve Hayvancılık Maden yatakları Güneş
Beceri	Halıcılık ve dokumacılık Meyvecilik Mermercilik
Bakış	Üretim Yatırım Ulaşım ağları Enerji
Büyüme	Madencilik Gıda sanayi Verimli üretim Nüfus
Beklenti	Tarım ve hayvancılıkta gelişim Sektörler arası işbirliği Tanıtım Çiftçinin desteklenmesi

Ekoloji	Dağlar ve Göller Akarsular Yaban hayatı çeşitliliği Düz topografya
Ekonomi	Tarım Maden Sanayi Turizm Avcılık
Eşitlik	Kadın-erkek Fırsat Sosyal gruplar Erişim
Etkinleştirme	Sanayi-Çiftçi-Tarım Üniversite-Belediye Teknoloji-Tarım-Bağcılık
Edinim	Yatırım Verim Katılımcılık
Entegrasyon	Köylü- Kentli- Yabancı Tarım- Sanayi Üniversite- Sanayi

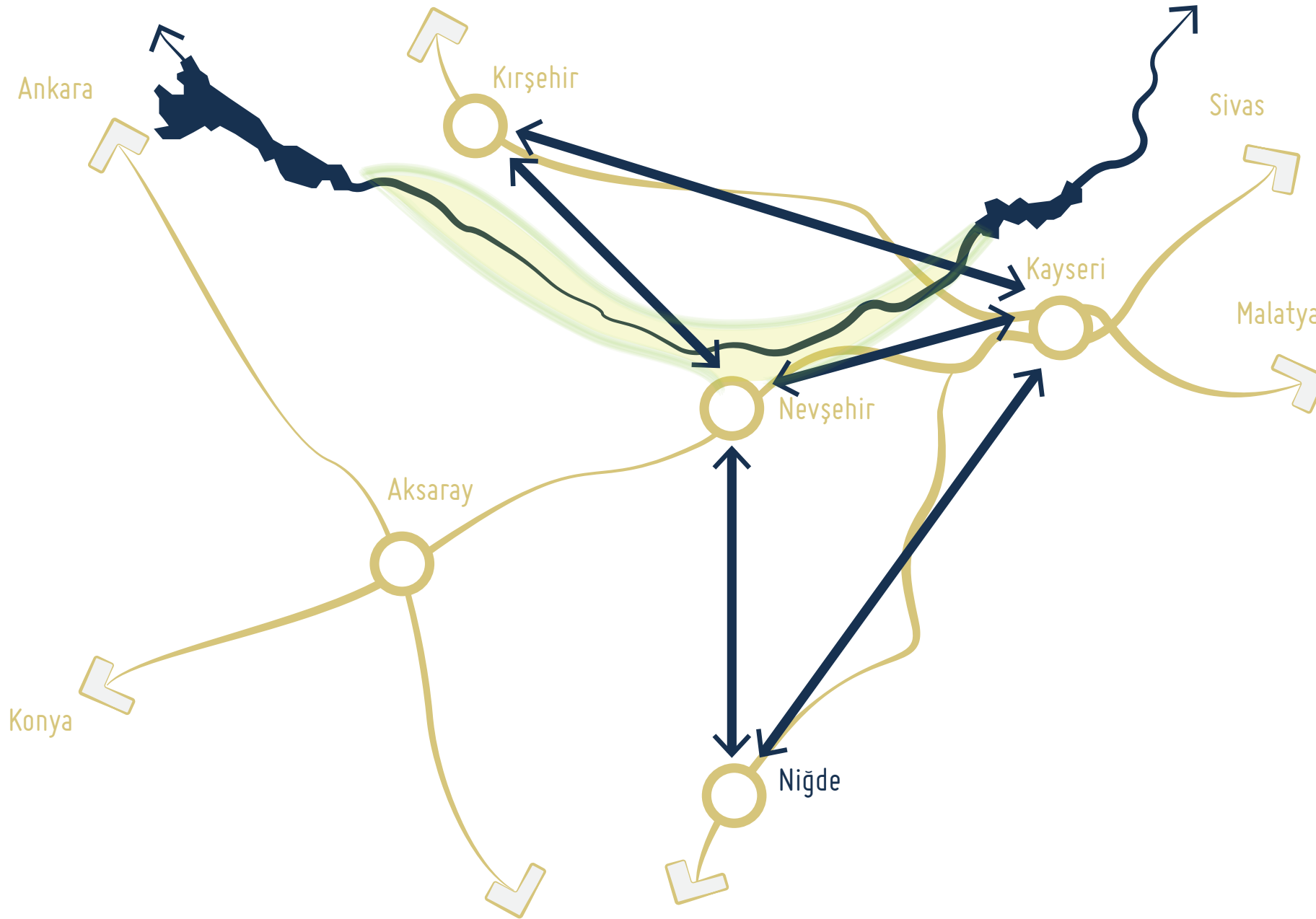
Koruma	Doğal ve arkeolojik değerler Bellek Tarım arazileri Yaban hayatı Kültür
Kapasite	Maden Genç nüfus Tarım arazileri Su
Kalkınma	Gıda sanayi Sektörler arası işbirliği Üretim-dağıtım
Kimlik	Gizemli coğrafya Geçiş Aladağlar, Demirkazık
Katılım	Üniversite Turizm İş birliği
Kurgu	Bölgesel İşbirliği Hasat- Üretim- Dağıtım



BÖLÜM

02

STRATEJİK BAKIŞ
Bölgesel İşbirliği
Kent Kurgusu

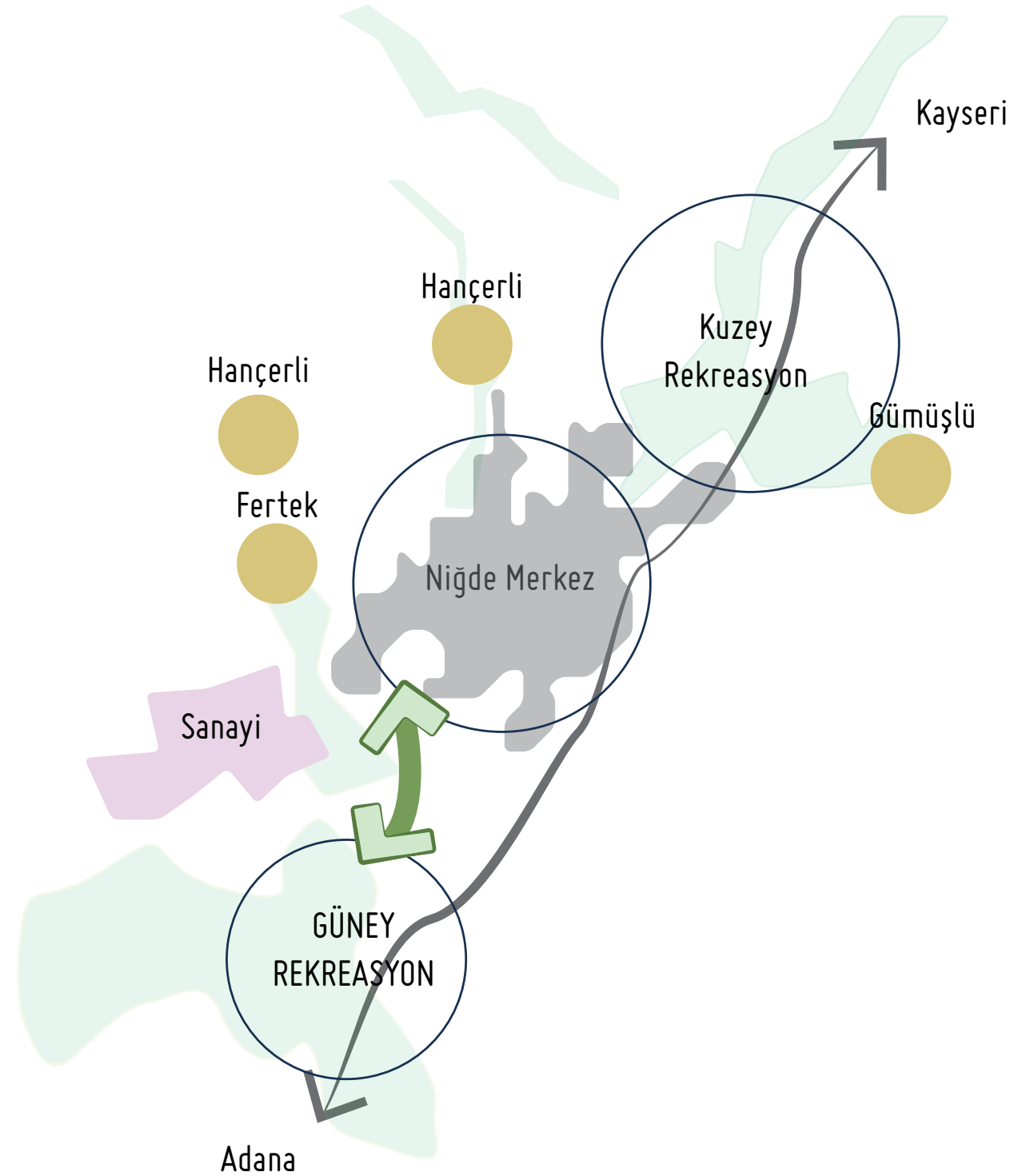


BÖLGESEL İŞBİRLİĞİ

NİĞDE, BÖLGE İÇİNDE HANGİ STRATEJİK ROLÜ ÜSTLENECEK?

Niğde'nin doğal ve arkeolojik sit alanları, sunduğu tarihsel izler, kentin yurtiçi ve yurtdışı turizmde önemli bir paya sahip olabileceğinin önemli göstergeleridir. Yaklaşık 10.000 yıllık tarihi geçmişe sahip olan kent, kültür turizmi ve alternatif turizm imkanlarıyla yerli ve yabancı ziyaretçileri kendine çekmektedir. Dağlarla çevrili bir şehir olan Niğde, geniş bir vejetasyona sahiptir ve tırmanış ve kayak merkezlerinden Demirkazık da alternatif turizm imkanlarıyla yerli ve yabancı turistleri kente çekmektedir.

Niğde, her ne kadar yüksek tarımsal verimliliğe sahip olsa da yatırım ve teşvikler, çevredeki Büyükşehirlere yönlendirilmektedir. Bu durumun önüne geçilmesi, ürün fazlasının işleme tabii tutulma aşamasında fire vermemesi amacıyla 2. ürün fabrikaları açılmalı, bu sayede yatırımcılar bu yöreye teşvik edilmelidir. Böylece hem çiftçi mağdur olmayacak hem de elde edilen fazla ürün fire verilmeden ve bozulmadan işlenerek ürüne dönüştürülebilecektir. Bu sayede oluşacak yeni pazar sayesinde ilin kalkınması da sağlanmış olacaktır. Bu durum, bölgesel taşımacılıkta öne çıkan Niğde'nin üretim sürecinin sadece sonunda değil her aşamasında aktif rol almasını sağlayacaktır.



KENT KURGUSU

YENİ KENT KURGUSU NE OLACAK?

Niğde, çevresindeki büyükşehirler ile bağlantıyı sağlarken bir yandan da kapasitesini maksimuma çıkarmalı, kendi potansiyelleri ile kendine yetebilir hale gelmenin yanı sıra fazlası ile de yurtiçi ve yurtdışına ihracat yaparak ilişkilerini kuvvetlendirmelidir. Bu bağlamda dikkat edilmesi gereken başlıca öncelikler;

- Teknoloji ile tarım ve bağcılık desteklendikten sonra verimin artırılması
- Hayvancılık için destekleme programlarının oluşturulması
- Sanayi ve üniversitenin işbirliği yapması
- Yatırımcıların teşvik edilmesi
- İlin tanıtımının yapılması
- İş olanaklarının yaratılması
- 2. ürün fabrika veya atölyelerinin doğal yaşama etkisi düşünülerek yapılması
- Verimsiz ve boş olan arazilerin değerlendirilmesi
- Yanlış uygulamalar ile kirlenen habitatın ıslahı
- Kentin 10 da 1'lik bölümünü oluşturan üniversite öğrenciler için sosyal ve kültürel alanların oluşturulması
- Su kullanım politikası için iyileştirme projelerinin yapılması

BÖLÜM

03

VİZYON

Bölgesel Vizyon
Kentsel Vizyon

BÖLGESEL VİZYON
GEÇİŞ KENTİ: İLLER, İKLİMLER,
EKOSİSTEMLER ARASI

KENTSEL VİZYON
KENDİ KENDİNE YETEBİLEN KENT



BÖLÜM

04

VİZYON ve EYLEM
ÇERÇEVESİ
Vizyon Çerçevesi
Eylem Çerçevesi

VİZYON ÇERÇEVESİ 3x3 EYLEM ÇERÇEVESİ

1 FARKLILIK

1 **Doğal Değerler:**
Zengin Tarım ve Maden Alanları

2 **Geçiş:**
Transit Geçiş Bölgesi

3 **Topografya:**
Dağlarla Çevrili Düz Alan

2 TEMA

1 **Kırsal Peyzaj:**
Kendi Kendine Yetebilen Doğal Bir Sistem

2 **Tanıtım:**
Bilgi Aktarımı

3 **Bağlantı:**
Üretim — Dağıtım İşbirlikleri

3 STRATEJİ

1 **Kalkınma:**
Kendi Kendine Yetebilen

2 **Dönüşüm:**
Ürün Çeşitliliği

3 **Bütünleşme:**
Sektörler ve İller Arası İş Birliği

NIĞDE'NİN GELECEĞİ

1 SEKTÖR

1 **Tarım ve Hayvancılık:**
Girdi- Çıktı Sistemi

2 **Agro turizm:**
Alternatif Üretim

3 **Biokütle Üretimi:**
Tasarruf

2 PROGRAM

1 **Ekonomi:**
Ekonomik Canlılığın Sağlanması

2 **Çevre:**
Sektörler Arası Birliktelik

3 **Yerli Halk ve Üniversite:**
Genç Nüfus

3 PROJE

1 **Bağlantı:**
Ölçekler Arası Kurgu

2 **Etaplama:**
Süreç Yönetimi

3 **İş birliği:**
Paydaş

VİZYON ÇERÇEVESİ

3 FARKLILIK

3 TEMA

3 STRATEJİ

Doğal Değerler

Kırsal Peyzaj

Kalkınma

Geçiş

Tanıtım

Dönüşüm

Topografya

Bağlantı

Bütünleşme

3 FARKLILIK

1 Doğal Değerler

Zengin Tarım ve Maden Alanları

Niğde, sahip olduğu doğal değerlerin ön plana çıkarılması adına bu alanların kullanımına dair ilke ve esasları belirleyici kullanım kararları almalıdır. Bu sayede, bu doğal değerlerin kullanıma açılmasıyla birlikte ziyaretçilerin artması sağlanacaktır. Aladağlar'ın en yüksek zirvesi olan Demirkazık Dağı gibi henüz bilinmeyen değerlerin ortaya çıkarılması ve tanıtılması için gerekli olan çalışmalar gerçekleştirilmelidir.

Mevcut doğal değerlerin korunması için gerekli önlemler alınmalıdır. Sanayi atıklarıyla kirlenmekte olan baraj ve akarsuların tarımsal sulamada kullanılması, durumun önemini gözler önüne sermektedir. Bu nedenle, var olan değerlerin koruma altına alınması, etkin ve verimli kullanımının sağlanması gerekmektedir.

2 Geçiş

Transit Geçiş Bölgesi

Niğde, 4 büyükşehir belediyesi ile sınır ilişkisi içerisindedir ve bu iller arasındaki bağlantıyı sağlamaktadır. Büyükşehirler arası mal ve yük taşımacılığı da Niğde üzerinden yapılmaktadır. Sahip olduğu kara ve demir yolu ağı daha da geliştirilerek Niğde geçiş ili olma niteliğini kullanmalıdır.

3 Topografya

Dağlarla Çevrili Düz Alan

Niğde, etrafı dağlarla çevrili olmasına rağmen düz bir arazidir. Deprem bölgesinde yer almaması nedeniyle, yerleşim ve ulaşım konularında herhangi bir sorunla karşılaşmamaktadır. Ancak, mevcut durumda bir potansiyel olarak öne çıkan bu düz topografyanın daha iyi kullanılmasını sağlayacak projeler üretilmelidir. Bunlara ek olarak, topografyanın sanayi alanı yer seçimine elverişli olmasından faydalanılarak, üniversite işbirliğinin geliştirilmesini sağlayacak lokasyon seçimine öncelik tanınmalıdır.

3 TEMA

1 Kırsal Peyzaj

Kendi Kendine Yeteabilen Doğal Bir Sistem

Niğde, sahip olduğu doğal güzellikleri koruyarak, bu güzelliklerden yararlanarak, kırsal peyzajına katkı sağlamalı, sahip olduğu morfolojik yapının değerini keşfederek bu yapıyı bozmamaya özen göstermelidir. Niğde, tarım, hayvancılık ve bağcılık ile geçinmektedir; ancak üreticilerin yaygın bir biçimde modern yöntemleri kullanmıyor olması, verimin düşmesine neden olmaktadır. Teknolojinin daima yıkıcı değil yapıcı özelliklerinin de tarım ve hayvancılığa katkısı bilinmeli bu şekilde il genelinde düzenlemeler yapılarak çiftçiler desteklenmelidir.

2 Tanıtım

Bilgi Aktarımı

İç Anadolu Bölgesi'nin genel sorunu olarak öne çıkan tanıtım eksikliği, Niğde için de geçerlidir. Niğde'nin komşu illeri dışında doğal ve kültürel dokusunu genel itibari ile pek çok kişi bilmemekte, ilin sahip olduğu üniversitenin tanıtımı yeterince yapılmamaktadır. Üniversitenin, belediye ve sanayi ile iç içe olmasıyla birlikte hem ilin gelişimi sağlanabilir hem de bilimsel katkıları ile ilin tanıtımı birçok yerde yapılabilir. İlde düzenlenen festival ve etkinliklerin ön plana çıkarılmasıyla hem yerli hem de yabancı turistlerin yöreye çekilmesi sağlanacaktır.

3 Bağlantı

Üretim — Dağıtım İşbirlikleri

Akdeniz ve İç Anadolu Bölgeleri'nin geçiş coğrafyasında yer alan Niğde, hem karasal hem de denizel iklim özelliklerini coğrafyasında harmanlamıştır. Bu özelliği ile kent, vejetasyon ve doğal kaynak çeşitliliğini üretimine yansıtmalı, bu verimliliği ürüne dönüştürmelidir. Bu ürünlerin dağıtımı ise yine kentin geçiş özelliği üzerinden kurgulanacaktır.

3 STRATEJİ

1 Kalkınma

Kendi Kendine Yeteabilen

Niğde'yi diğer illerden ayıran en önemli özelliklerinden biri bağıcılıkta çok fazla ürün elde etmesine rağmen, elde ettiği fazla ürünü 2. ürüne dönüştürme esnasında çok fazla miktarlarda fire yaşamasıdır. Ham maddenin, 2. hatta 3. ürüne dönüşümünü sağlayacak üretim atölye ve fabrikalarına ihtiyaç duyulmaktadır. Bu üretim tesislerinin açılması, verim kaybının önüne geçecek, kaybolan ekonomik gelirin ürüne dönüşerek ekonomik getiri sağlamasına katkıda bulunacaktır. Buna ek olarak, yeni atölye ve fabrikaların açılmasıyla yeni istihdam olanakları da oluşturulmuş olacaktır. Bu süreçte önemli olan, girdi ve çıktının yörenin kendine yetebilir kalkınma modeli içerisinde eritilmesidir.

2 Dönüşüm

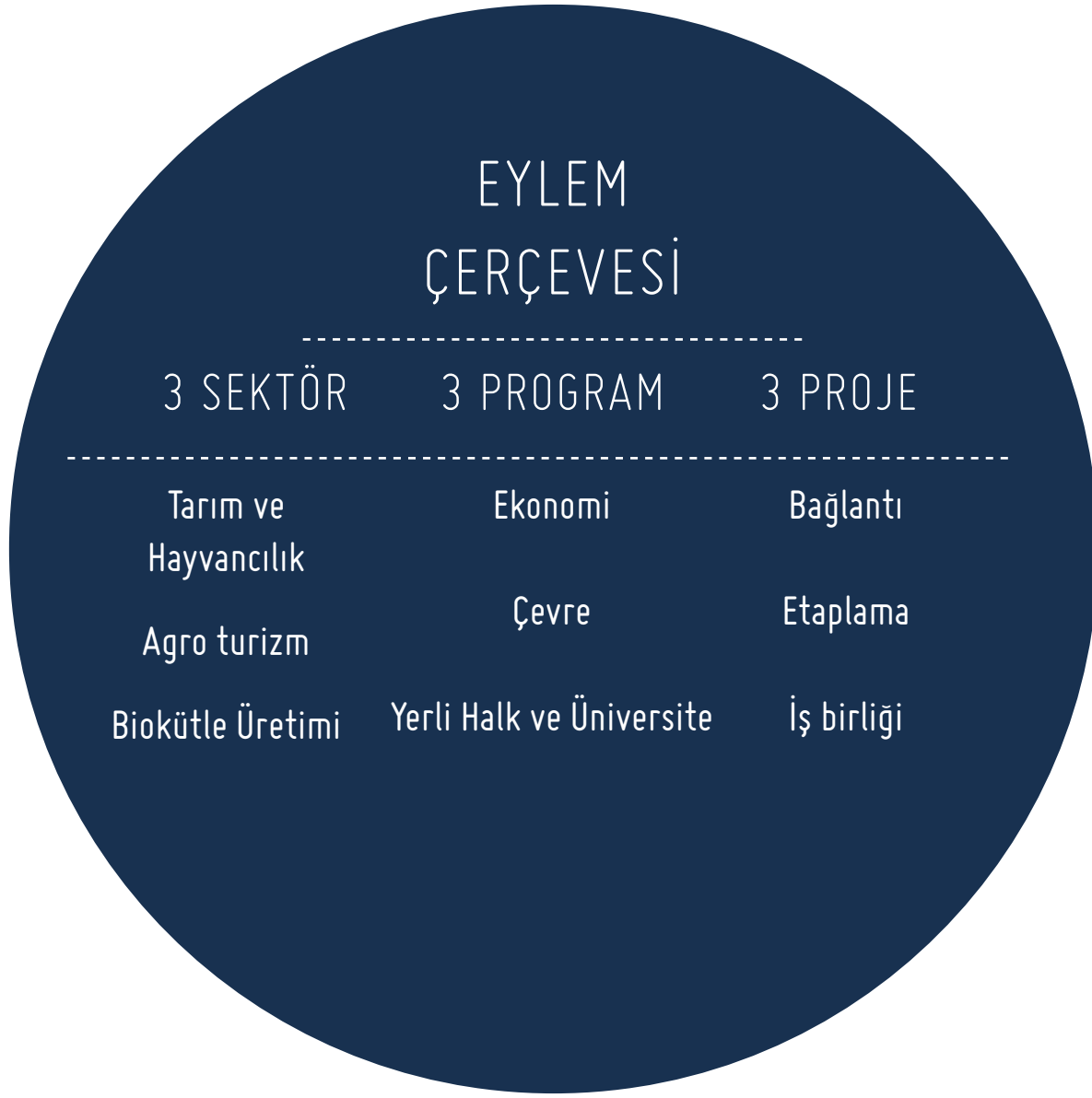
Ürün Çeşitliliği

Kendine yetebilir kent modeline bağlı olarak, kentin dönüşümü ele alınmalı, bu bağlamda da kent içerisinde üretimi gerçekleştirilen ve tüketilen birçok ürünün yine kendi içerisinde girdi çıktı sistemi içerisinde ele alınması gerekmektedir. Üretim esnasında yaşanan ürün kaybının avantaja dönüştürülmesi adına bu bağlamda tarımsal ürünlerin hayvan yemine dönüştürülmesi veya gübre üretimi yöntemiyle yeniden tarımsal üretime girdi sağlanması gibi döngüler kurgulanarak, sektörel dönüşüm sağlanabilir.

3 Bütünleşme

Sektörler ve İller Arası İş Birliği

Girdi çıktı döngüsü içerisinde ele alındığında tarım, hayvancılık ve bağcılık sektörleri arasında kurgulanacak işbirliği önem kazanmaktadır. 2. ürün üretim tesislerinin yaygınlaştırılmasıyla, sektörler arasında var olan kesin sınırlar ortadan kalkacak, bu sayede sektörel geçişler sağlanmış olacaktır. Ara ürünler sayesinde de kırsal ve kentsel kalkınma bir arada yürütülebilecektir. Niğde'nin geçiş özelliği bu aşamada öne çıkacak, iller arası işbirliğinin geliştirilmesi için önemli bir girdi olacaktır.



3 SEKTÖR

1 Tarım ve Hayvancılık

Girdi- Çıktı Sistemi

Ülkemizde birçok ilin temel geçimi tarım ve hayvancılık ile sağlanmaktadır. Niğde de bu iller arasında yer almaktadır. Ancak, Niğde'nin diğer illerden farklı olarak sahip olduğu vejetasyon çeşitliliği ve düz topografyası avantaj çevrilmeyi beklemektedir. Tarım ve hayvancılığın birbirinden ayrılamaz iki sektör olduğu düşünüldüğünde, geliştirilecek girdi çıktı sistemi ile bu sektörlerdeki potansiyeller fırsata dönüştürülebilecektir.

2 Agro turizm

Alternatif Üretim

Doğal alanların sürekliliği konusu günümüzde öne çıkan başlıklar arasında yer almaktadır. Bu kapsamda, agro turizm faaliyetlerinin geliştirilmesi hem doğal alanların korunması hem de kalkınma adına geliştirilebilecek bir stratejidir. Katılımcıların bir fiil yer aldıkları üretim süreci, hem kişilerin üretime dair bilgi edinmesini sağlarken, aynı zamanda da organik tarım adına temellerin atılması için bir geçiş sağlayacaktır.

3 Biokütle Üretimi

Tasarruf

Hayvansal ve bitkisel atıkların belirli işlemlerden geçirilerek veya geçirilmeden yeniden tüketilmesini sağlayacak şekilde dönüşümü kentin kendine yetebilir modeline uygun bir girişim olacaktır. Bitkisel atıkların hayvansal yemlere dönüştürülmesi, hayvansal atıkların bitkiler için gübre veya yakıt olarak kullanılması gibi projeler geliştirilerek kentsel ve kırsal kalkınma sağlanacaktır.

3 PROGRAM

1 Ekonomi

Ekonomik Canlılığın Sağlanması

Niğde'nin ekonomisi tarım ve hayvancılığa dayanmaktadır. Tarım ve bağcılık sektörlerinde ise genellikle mevsimsel çalışma dönemleri bulunmaktadır. Bu durumun önüne geçilmesi ve üretimin devamlılığı için ekonomiyi canlandıracak hayvancılıktan ve tarımdan elde edilen ürünleri işleyecek ve yeni iş olanakları sağlayacak fabrika ve atölyeler desteklenmeli ve bu sayede kentin ekonomik canlılığı sağlanmalıdır.

2 Çevre

Sektörler Arası Birliktelik

Niğde, çevresindeki iller ile bir arada aynı vizyon çerçevesinde; ancak her ilin kendine has görevleri ile kalkınma projeleri ortaya koymalıdır. Her kent sanayi kenti olmak zorunda değildir; ancak farklı sektörlerde gelişimini sağlayan ve belli sektörlerde kendini geliştirmiş olan kentlerin bir araya gelerek bir işbirliği içerisinde hareket etmesi, bölgesel kalkınmaya katkıda bulunacaktır.

3 Yerli Halk ve Üniversite

Genç Nüfus

Kentin 10 da 1 çoğunluğu üniversite öğrencilerinden oluşmaktadır. Üniversitenin fen edebiyatı, sosyal bilimler, öğretmenlik fakültelerinin yanı sıra mühendislik fakülteleri ile iç içe proje ve tasarımlar düşünülerek il genelinde üniversite işbirliği ile halk bilinçlendirilmeli ve bilgilendirilmelidir. Bu durum, il genelinde insanların üniversite öğrencilerine bakış açılarını değiştirecek ve hatta bazı öğrencilerin öğretiminden sonra ilde kalması da sağlanmış olacaktır.

3 PROJE

1 Bağlantı

Ölçekler Arası Kurgu

Bahsedilen bağlantı projesi 3 temel ilkeyi kapsamalıdır;

- Sektörler arası bağlantı
- İnsanlar arası bağlantı
- Sürdürülebilir projeler arası bağlantı

Proje kapsamında, kurulacak bu bağlantıların birbiri ile teması önemli bir yer tutmaktadır. Bu nedenle, bu bağlantıların merkezinde yer alan sektörler, kurum- kuruluşlar ve paydaşlar görev sahiplenme bağlamında hem kendi üstlerine düşen görevleri yerine getirecek hem de kurdukları bağlantılar üzerinden işbirlikleri kapsamında gelişime ve kalkınmaya katkıda bulunacaktır.

2 Etaplama

Süreç Yönetimi

Eylem çerçevesinde oluşturulacak projelerin hayata geçirilmesi amacıyla süreçlerin belirli yıllara bölünerek, kentsel büyüme ve yerleşim, ulaşım ağının geliştirilmesi gibi ana başlıklarda etaplama gidilmesi gerekmektedir. Bu durum hem süreç yönetimine katkıda bulunacak hem de hedeflerin ne kadar sürede ve ne derece gerçekleştirilebildiğini ortaya koyacaktır.

Örnek;

- Ürün verimliliği adına yapılan etaplama
- Projelerin yapımı ve onarımı ile düşünülen etaplama
- Gelişime göre yerleşim ve ulaşım

3 İşbirliği

Paydaş

Proje destekçileri ve yatırımcılar arasında geliştirilecek işbirlikleri aracılığıyla sağlanacak istihdam olanakları, üretimde sıçramanın öncüsü olacaktır. Bu sayede, uygulamada geliştirilecek politikalar ve stratejiler sürecin her adımına katkıda sağlayacaktır. Farklı paydaşlar arasında geliştirilecek işbirliği ağı sayesinde sürecin farklı aşamalarına hakim olan paydaşlar arasındaki fikir alışverişi gelişecek, bu durumda üretim sürecine olumlu yansıtacaktır.

BÖLÜM

05

NİĞDE'NİN GELECEĞİ
İÇİN 10 TEMEL İLKENİĞDE'NİN GELECEĞİ İÇİN
10 TEMEL İLKE

1. **VARLIK:** Ekolojik ve Sosyal Değerler
2. **VERİM:** Tarım ve Hayvancılık
3. **VARI YOĞU:** Her Şeyi ile İç İçe
4. **VAR GÜCÜYLE:** Kalkınan
5. **VUSLAT:** Kavuşma
6. **MADEN:** Mermer, Krom ve Kaya Tuzu Yatakları
7. **MEDENİYET:** Kültür
8. **MİRAS:** Doğal ve Arkeolojik Değerler
9. **MANDIRA:** Hayvancılık
10. **MEFHUM:** Kavram

VARLIK: EKOLOJİK VE SOSYAL DEĞERLER

Niğde sahip olduğu sosyal, kültürel değerlerin yanı sıra, doğal ve ekolojik değerleriyle de dikkat çekmektedir. Bu değerlerin, kentin tanıtımında da kullanılması, kentin sosyal ve kültürel değerlerinin korunmasını ve nesiller boyunca aktarılmasını da destekleyecektir. Aynı şekilde sahip olunan doğal ve ekolojik zenginliklerin değerlendirilmesiyle birlikte üretimden elde edilecek gelir ile kentin refah seviyesinde de artış gözlenecektir.

01



VERİM: TARIM VE HAYVANCILIK

Mevcut durumda var olan potansiyelin ve vejetasyon çeşitliliğinin ürün kapasitesi artırımı için doğru tekniklerle kullanılması ve işlenmesiyle birlikte, üretimde verim artışı gözlenecektir. Buna ek olarak, ara ürün üretimi konusunda karşılaşılan eksikliklere bağlı olarak gözlenen verim kaybı, 2. ve 3. ürün üretim tesislerinin açılması ve yaygınlaştırılması ile ortadan kaldırılabilir. Bu bağlamda, yerel üreticiler desteklenmeli, yatırımlar yöreye yönlendirilmelidir.

VARI YOĞU: HER ŞEYİ İLE İÇ İÇE

İlin sahip olduğu bütün doğal yer altı ve yer üstü zenginliklerini halk refahı için değerlendirildiği, eksiklerin giderildiği bir sistem oluşturulmalıdır. Bu nedenle, kentin varı yoğu kendine yetebilir kent olma hedefi gözetilerek ortaya konmalıdır. Bu bağlamda, kent öncelikli olarak kendine yetebilir hala geldikten sonra iç pazarda yer almaya başlamalıdır.



VAR GÜCÜYLE: KALKINAN

Kentin 10'da 1'lik nüfusunun üniversite öğrencilerinden oluştuğu göz önünde bulundurulduğunda, genç nüfusun kent için önemli bir kaynak olduğu ortaya çıkmaktadır. Buna bağlı olarak, mezunların kentte kalmasını sağlayacak istihdam olanaklarının çeşitlendirilmesi, kentin var gücüyle kalkınmasının önünü açacaktır. Bu bağlamda, kendine yetebilir hala gelecek olan kent, kendi yereliyle barışık bir kent olarak kalkınacaktır.



VUSLAT: KAVUŞMA

İldeki genç nüfusun büyükşehirlere göçünü azaltma amacı ile yapılacak yeniliklerle, insanların alışık olduğu ile ve kültüre geri dönmesine olanak tanıyan bir kavuşma ortamı oluşturulmalıdır. Hemşerilik kültürü üzerinden geliştirilecek ilişkiler ağı sayesinde birbirine daha sıkı tutunan kentli, kentin gelişiminde yine bir arada katkı sağlayacaktır. Bu sayede, sürece yerelin katılımı sağlanmış olacaktır.



05

MADEN: MERMER, KROM ve KAYA TUZU YATAKLARI

İlin sahip olduğu yer altı zenginliklerinin keşfedilmesi veya desteklenmesi ile ülke ekonomisine, sanayisine katkıda bulunacak alanlara öncelik verilmelidir. Ülkemizde birçok il yer altı zenginliklerine sahiptir ancak; illerin birbirinden farklı olarak sahip olduğu iklim özellikleri ile hangi madenin hangi ilde daha iyi çıkacağı düşünülmeli ve yatırım buna göre yapılmalıdır. Niğde'nin sahip olduğu kireçli toprak yapısı ilde madenin daha kolay çıkmasına olanak sağlayacağı için ilin bu alanlarda desteklenmesi gerekmektedir.

06

MEDENİYET: KÜLTÜR

Çevre iller ile ortak bir geçmişe sahip olan Niğde, birçok medeniyete ev sahipliği yapmıştır. Bu medeniyetlerden kalan mirasa ait değerlerin birçoğu günümüze kadar gelebilmiştir. Bu değerlerin günlük hayata entegre edilmesi nedeniyle, bu alanlar çöküntü alanlar olarak değil hala canlı olan alanlar olarak bugün değerini ve işlevini hala devam ettirmektedir.

07



MİRAS: DOĞAL ve ARKEOLOJİK DEĞERLER

Niğde'nin birçok arazisi sit alanı olarak korunmaktadır. Kentte, yine arkeolojik ve doğal sit alanları da bulunmaktadır. Bu tür alanların tanıtımı yapılarak turizm desteklenmelidir. Hatta bu il genelinde halk bilinçlendirilmeli ve bu alanların korunması gerektiği anlatılmalıdır.

08



MANDIRA: HAYVANCILIK

İlin geçim kaynağı olan hayvancılık; günümüzde verimsiz arazilerin üzerine kurulan hayvan çiftlikleri ile değerlendirilmektedir. Bu tür çiftliklerin değerlendirilmesi ve desteklenmesi ile ilin doğal özelliklerinin de bozulmadan kalmasına ve ildeki tarımın da birbirini tamamlayan sektörler çerçevesinde geliştirilmesine özen gösterilmelidir.

09



MEFHUM: KAVRAM

İl kendine has kültürü ve bu kültüründen gelen özelleşmiş gelenek ve görenekleriyle, kendine has dil kullanımlarıyla zengin bir yaşama kültürüne sahiptir. Bu kavramların dökümünün yapılması ve gelecek nesillere aktarılması için gerekli çalışmalar gerçekleştirilmelidir. Bu sayede, kentin kültürel tanıtımı da yapılmış olacak, aynı zamanda sahip olunan değerlerin aktarımı da kolaylaşacaktır.

10

