

60

TOKAT
VİZYON PLANI
'GÜLEN KENT'



KENTSEL VİZYON
PLATFORMU

KENTSEL VİZYON PLATFORMU

‘Kentsel Vizyon ile Kurgulanan Kentler’


NEF ve Kentsel Strateji tarafından kurulan
Kentsel Vizyon Platformu
kamu, sivil ve özel sektör işbirliği ile

- bölge
- kent
- mahalle

ölçeğinde çalışmalar yaparak, yeni planlama
yaklaşımı ve modellerini tartışmaya açmaktadır.

81KENT
VİZYON
www.kentselvizyon.org

“Tokat Vizyon Planı”
Kentsel Strateji tarafından geliştirilen
kapsam ve içerik çerçevesinde,
A. Faruk Göksu ve Sıla Akalp “in
Stüdyo 33’te verdiği eğitimler sonucunda,
Rüveyda Koç, Nuray Gülden, Nihan Balcı
tarafından hazırlanmıştır.





01

ANALİTİK BAKIŞ
Stratejik Göstergeler
10 Temel Sorun ve Fırsat
BEK Analizi

07

02

STRATEJİK BAKIŞ
Bölgesel İşbirliği
Kent Kurgusu

15

03

VİZYON
Bölgesel Vizyon
Kentsel Vizyon

20

5

04


VİZYON ve EYLEM ÇERÇEVESİ
Vizyon Çerçevesi
Eylem Çerçevesi

23

05

TOKAT'IN GELECEĞİ İÇİN
5 TEMEL İLKE

34



BÖLÜM

01

ANALİTİK BAKIŞ

Stratejik Göstergeler
10 Temel Sorun ve Fırsat
BEK Analizi

STRATEJİK GÖSTERGELER



Nüfus:
613.990 kişi



Ekonomik Değerler:

- Tarım ve Hayvancılık (Organik tarım ve hayvancılık, tohum depoları)
- Sanayi (Tarıma dayalı sanayi, hammaddeye dayalı sanayi)
- Turizm (Sağlık turizmi, mağara turizmi, doğa turizmi)
- Bağcılık
- Maden (Mermer)
- Yeşilirmak ve Kızılırmak Havzaları
- Enerji (Jeotermal)
- Ticaret (Gümrük kapısı)



Doğal Değerler:

- Yeşilirmak Havzası ve Kızılırmak Deltası Ramsar Koruma Alanı
- Göller, Barajlar, Göletler
- Ovalar, Yaylalar (Topçam Yaylası)
- Dağlar, Mağaralar (Ballica Mağarası)
- Kelkit Çayı,
- Ballica Mağarası



Tarihsel İzler:

- Medeniyetler (Hititler, Frigler, Bizans İmparatorluğu, Selçuklular, Osmanlı İmparatorluğu, Cumhuriyet Dönemi)
- Kültürel miras: Komana Pontika Antik Kenti, Sulusaray, Sebastapolis Antik Kenti
- Tarihi miras: Kaleler, Kervansaraylar, Çarşılar, Camiiler, Medreseler, Köprüler, Sivil Mimari Örnekleri

8

Performans Kriterleri



SÜRDÜRÜLEBİLİRLİK

8

ÇEVRE

16

EKONOMİ

6

SOSYAL

25

YAŞAM KALİTESİ

4



Eğitim:

Gazi Osman Paşa
Üniversitesi (23.700
öğrenci)



Sosyal Altyapı:

- 2 Sinema
- 1 Tiyatro
- 1 Üniversite
- 4 Müze
- 15 Kütüphane
- 1 Kültür Sarayı

9

10 TEMEL FIRSAT



Tarımsal verim ve ürün çeşitliliği (Polikültür tarım)	1
Yüksek sulama potansiyeli	2
Turizm potansiyeli	3
Üniversite	4
Kalkınmada öncelikli il	5
Hayvancılığa verilen destek	6
Sağlık sektöründeki gelişmişlik	7
Samsun Metropolitan Alanı	8
Korunmuş tarihi kent dokusu	9
Atık yönetimi	10

10 TEMEL SORUN

- 1 Kuzey Anadolu Fay Hattı
- 2 Plansız kentsel yayılma
- 3 Ulaşılabilirlik
- 4 Geleneksel üretim yöntemlerine bağlı düşük verim
- 5 Tanıtım eksikliği
- 6 Havza kirliliği
- 7 Nitelikli işgücü eksikliği
- 8 Tarihi dokuya karşı duyarsızlık
- 9 Göç
- 10 Teknik ve sosyal altyapıda yetersizlikler

10

11



BEK ANALİZİ

Kaynak: KentSEL Strateji

Birikim

Manevi Değerler
Uygarıkların İzleri
Selçuk Mimarisi
Yöresel Şenlikler
Toprağa Yatırım

Bereket

Toprak
Su
Jeotermal Kaynaklar
Tohum
Endemik Bitkiler

Beceri

El baskısı
Bakırcılık
Yazmacılık
Tokat Bileziği

Bakış

Toprağın Bereketi
Ürün Verimi
Gelişim
Havza

Büyüme

Tarım ve Hayvancılık
Sanayi
Ticaret
Enerji
Ulaşım

Beklenti

Sanayide Gelişim
Havza Yönetimi
Hizmetler

Ekoloji

Kızılırmak/Yeşilirmak
Dağ/Mağara
Ova
Baraj/Gölet

Ekonomi

Tarım ve Hayvancılık
Sanayi
Turizm
Kaplıca
Ticaret

Eşitlik

İnanç
Etnik Köken
Kadın- Erkek

Etkinleştirme

Üniversite
Sanayi
Yerel Halk
Kırsal Alan

Edinim

Tarımsal Çeşitlilik
Yatırım
Verim
İşbirliği

Entegrasyon

Tarım-Sanayi-Teknopark
Kırsal kalkınma- Turizm
Kombine Taşımacılık
Samsun Metropolitan Alanı

Koruma

Mutfak kültürü
Sivil Mimari
Ballica Mağarası
Tarihi Yapılar
Havza

Kapasite

İşlenebilir Toprak
İnsan Gücü
Havaalanı
Samsun Metropolitan Alanı

Kalkınma

Enerji
Üniversite- Sanayi- Tarım
İşbirliği
Ulaşım

Kimlik


Gülen Şehir
Misafirperverlik
Yeşilirmak- Kızılırmak
Ova

Katılım

Sosyal Gruplar
Girişimci - Üretim
Kamu - Özel - Sivil

Kurgu

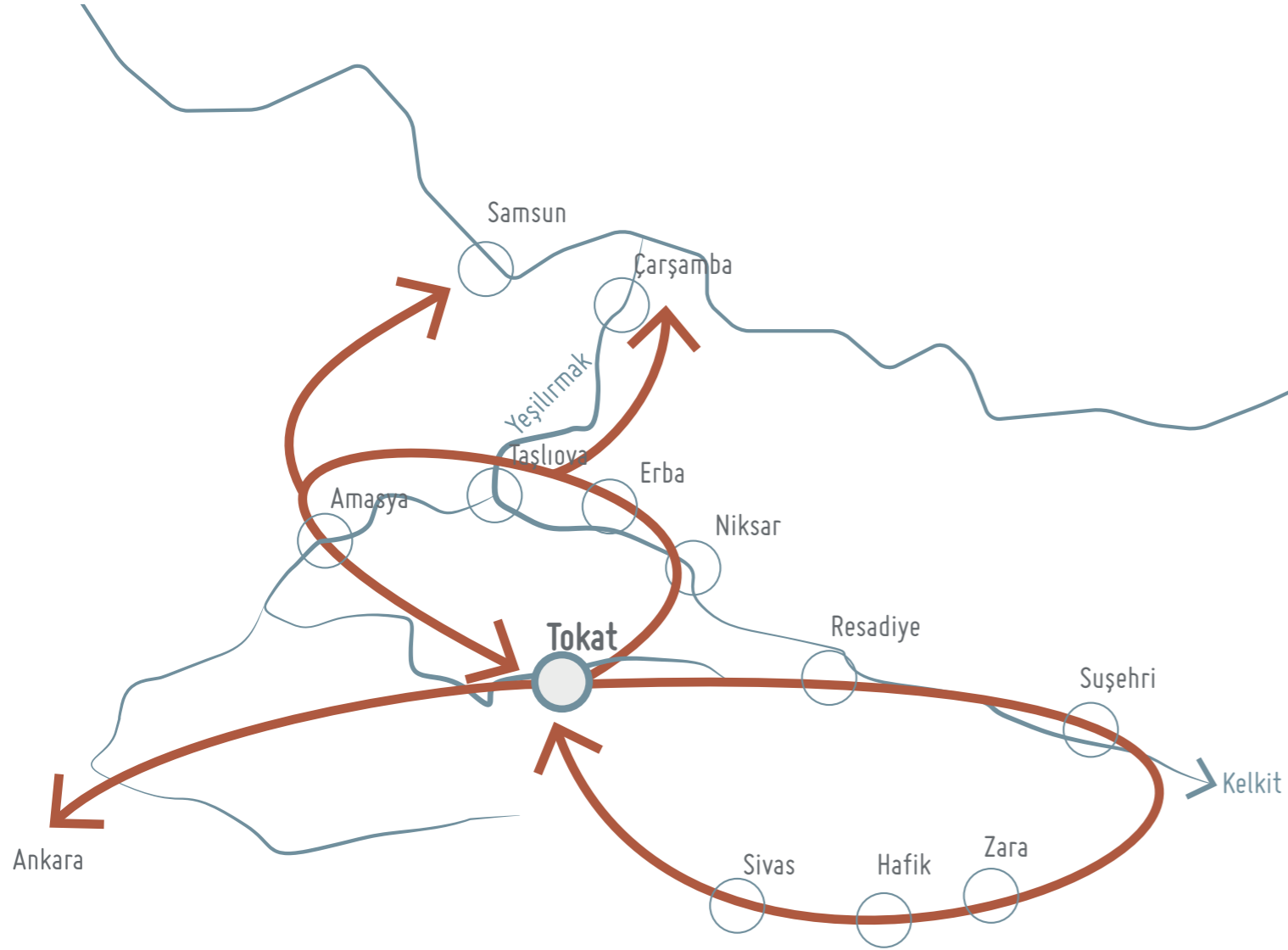
Sınır
Doğrusal
900 Adım 900 Yıl



BÖLÜM

02

STRATEJİK BAKIŞ
Bölgesel İşbirliği
Kent Kurgusu



BÖLGESEL İŞBİRLİĞİ

TOKAT, BÖLGE İÇİNDE HANGİ STRATEJİK ROLÜ ÜSTLENECEK?

Ankara-Samsun ve Karabük- Erzurum hattı üzerinde kesişim noktasında bulunan ve lojistik öneme sahip olan Merzifon'un ulaşım konusunda yeterli imkanları sunmaması, Tokat'ı bölgesel ulaşım ağının yeni alternatifi olarak ön plana çıkarmaktadır. Bu kapsamda, bölgesel ölçekte Merzifon ve Tokat işbirliği kurgulanmalıdır.

Tokat Havaalanı altyapısının geliştirilmesi, iyileştirilmesi ve de tanıtımın yapılması sonucunda, sivil taşımacılığın bu havaalanı üzerinden gerçekleştirilmeye başlanmasıyla birlikte, bölgeye gelecek olan ziyaretçi ve yatırımcı sayısında ciddi bir artış gözlenecektir. Bu durum, sadece bölgesel ölçekte sınırlı kalmayacak, ulaşım ağlarına getirilecek bu yeni alternatifle birlikte ulusal ölçekte kurgulanan ağların da yeniden gözden geçirilmesine neden olacaktır. Yeni ve alternatif bir merkez olarak öne çıkacak Tokat, ulaşımın dağıtıcı noktası olması görevini üstlenecektir.

Tarımsal üretimin merkezi olan Tokat, bölgesel kalkınmada bu gücünü yeni gelişecek ulaşım ağları üzerinden kuvvetlendirecek, iç ve dış pazarlara açılacaktır. Bu şekilde marka değer haline gelecek olan kent, tarımsal üretimini sanayisine, sanayisini de kalkınmasına yansıtacaktır. Ulaşım ağlarının gelişmesiyle birlikte, ticaret hacmini de genişletecek kent, girişimcileri çekmeye başlayacaktır. Girişimcilere yönelik olarak ulaşım ağlarının güçlendirilmesi ve gelenlere yönelik kaliteli ve yeterli sayıda konaklama tesisinin inşa edilmesi ve kentin farklı odaklarına dağıtılması önemlidir. Sadece kent merkezinde yer alacak bir konaklama alt merkezi yerine, kent içerisinde belirlenen rota üzerinde oluşturulacak odaklara konumlandırılacak konaklama alanları, bu alanların tanıtımı ve de üretime katılımı adına önem arz etmektedir.

KENT KURGUSU

YENİ KENT KURGUSU NE OLACAK?

Tokat'ın kentsel kurgusu, ana ulaşım bağlantıları ile şekillenmiştir. Doğu - batı yönündeki Amasya, Niksar Yolu ile güneyde Sivas bağlantısı, kentin ana omurgasını oluşturur. Güneyde Sivas yolu, geleneksel merkezin konumlandığı ve vadi coğrafyasına sahip olan alt bölgedir. Kuzeyde ise Amasya - Niksar bağlantısı yeni konut gelişim alanı ve OSB, Üniversite ve Askeri Alan gibi kamu kullanımlarının yer aldığı koridordur.

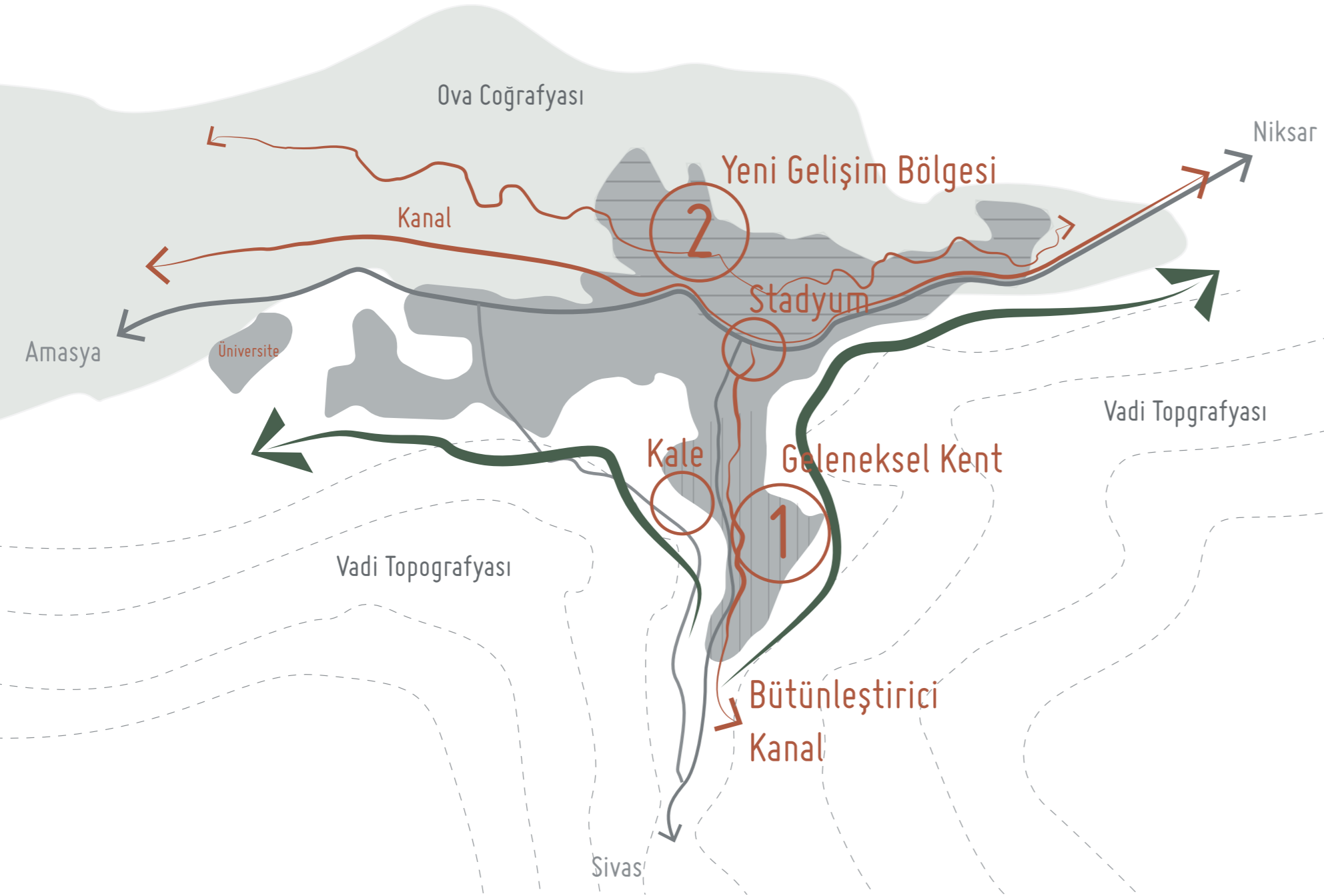
Kentin doğal topoğrafyası ise ikili bir yapıda, güneyde vadi topoğrafyası, kuzeyde ise ova coğrafyasına sahiptir.

Kentin kurgusunda iki alt bölge;

- Güneyde, vadi topoğrafyasında konumlanan 'geleneksel kent'
- Kuzeyde ova coğrafyasında, doğu-batı aksında gelişen 'yeni kent' olarak tanımlanabilir.

İki bölgede de yaşam ve mekan kalitesinin artırılması amacıyla iki adet canlandırma stratejisi önerilmektedir.

- Yaşayan Odaklar: Üniversite, Kale, Stadyum gibi odaklar için canlandırma senaryoları hazırlanmalıdır.
- Bütünleştirici Kanal: Kentin tamamını bütünleştiren kanal ve dere boyunca canlandırma stratejileri tanımlanmalıdır.



BÖLÜM

03

VİZYON

Bölgesel Vizyon
Kentsel Vizyon

BÖLGESEL VİZYON
BÖLGESEL ULAŞIMIN YENİ ALTERNATİFİ

KENTSEL VİZYON
KÜLTÜREL KİMLİĞİNİ KORUYARAK
YAŞAYAN KENT



BÖLÜM

04

VİZYON ve EYLEM
ÇERÇEVESİ
Vizyon Çerçevesi
Eylem Çerçevesi

VİZYON ÇERÇEVESİ 3x3 EYLEM ÇERÇEVESİ

1 FARKLILIK

1 **Kültürel Miras:**
Uygarıkların
Sahnesinde
Tokat

2 **Bereket:**
Havzaların
Kesişimi

3 **Beceri:**
Miras Aktarımı

2 TEMA

1 **Koruma:**
Suyun Yönetimi

2 **Gelişim:**
Sektörel
İşbirlikleri

3 **Eklemlenme:**
Büyüme Ulaşım
Ağlarının
Geliştirilmesi

3 STRATEJİ

1 **Bütünleşme:**
Kırsal Alanda
Gelişim

2 **Dönüşüm:**
Tarihi Kentin
Ayağa Kalkışı

3 **Kalkınma:**
Alternatif
Sektörel
Dağılımlar

TOKAT'IN GELECEĞİ

1 SEKTÖR

1 **Tarım:**
Farklı Ürün
Seçenekleri

2 **Turizm:**
Potansiyelden
Hizmete

3 **Sanayi:**
Yeni Teknolojiler

2 PROGRAM

1 **Teknoloji:**
Turizme Katkı

2 **Tanıtım:**
Kentin Hakları

3 **Ekonomi:**
Mirasın Katkısı

3 PROJE

1 **Rota:**
Kümelenmelerin
Ağı

2 **Keşif:**
Kümelenmelerin
Deşifre Edilmesi

3 **Sunuş:**
Kümelenmelerin
Tanıtımı

VİZYON ÇERÇEVESİ

3 FARKLILIK

3 TEMA

3 STRATEJİ

Kültürel Miras

Koruma

Bütünleşme

Bereket

Gelişim

Dönüşüm

Beceri

Eklemlenme

Kalkınma

3 FARKLILIK

1 Kültürel Miras

Uygarıkların

Sahnesinde Tokat

Tokat, yaklaşık 7.500 yıllık tarihi geçmişle, Hititlere, Friglere, Komanalılara, Romalılara, Selçuklulara ve Osmanlılara ev sahipliği yapmıştır. Tarihi birikimin getirdiği üretim yöntemleri günümüzde hala devam ettirilmektedir. Örneğin, bağ kültürü bugün de hala canlılığını devam ettiren bir gelenektir. Üzümünden asma yaprağına kadar Tokat bağ kültüründen yemek kültürüne kadar çok çeşitli bir ürün deseni sunmaktadır. Farklı inançlara da ev sahipliği yapan Tokat, Bektaşiliğin 2. merkezi olarak bilinmektedir.

2 Bereket

Havzaların Kesişimi

Yeşilirmak Havzası ve Kızılırmak Deltası arasındaki verimli alanda yer alan Tokat, Yeşilirmak'ın birbirine paralel 3 kolunun geçtiği 3 bereketli ovaya ev sahipliği yapmaktadır. Türkiye'nin en önemli akarsularına ev sahipliği yapan coğrafya, yüksek sulama potansiyeline sahip olması nedeniyle önemli bir tarımsal üretim potansiyelini barındırmaktadır. Toprak ve suyun bereketinin birbirine karıştığı kentte, ürün yelpazesi de bir o kadar gelişmiştir. Verimli tarım arazileri ve sulama potansiyeli aynı zamanda organik tarıma geçişi de kolaylaştırmaktadır. Bunlara ek olarak, kentte yer alan tohum deposu, tarımsal verimin ve de kaynakların devamlılığı için önemli bir faktördür. Bunların yanı sıra, endemik türlerin varlığı, aromatik ve tıbbi amaçlı ürün elde edinimine de olanak sunmaktadır. Süs bitkisi yetiştiriciliği de kentte gelişmeye başlayan üretim sektörlerinden biridir.

3 Beceri

Miras Aktarımı

Korunmuş kültürel ve tarihi mirası Tokat'ın kent yaşamına ve yaşama kültürüne de yansımıştır. Bu nedenle, el sanatları günümüzde hala varlığını ve canlılığını korumaktadır. Kuyumculuk, el baskısı ve yazmacılık, bakırcılık gibi geleneksel el sanatları Tokat'ın canlı kültürel dokusuna verilebilecek örneklerden sadece bazılarıdır. Bu değerlerin korunması, gelecek nesillere aktarılması amacıyla desteklenmesi ve genç nesillere öğretilmesi gerekmektedir. Bu amaçla düzenlenecek eğitimler aracılığıyla hem kültürün devamlılığı hem de genç nüfusa istihdam olanağı sağlanmış olacaktır.

3 TEMA

1 Koruma

Suyun Yönetimi

Yeşilirmak'ın 3 kolunun geçtiği verimli tarım arazilerine sahip olan Tokat, yüksek sulama potansiyelinin devamlılığını sağlamalıdır. Bu amaçla, tarımsal sulama amaçlı kullanılan su kaynaklarının kirletilmemesi, sulama tekniklerinin modern tekniklerle değiştirilmesi, suyun sürdürülebilirliğine katkı sağlayacaktır. Tarım arazileri, polikültür tarıma elverişli olması nedeniyle önemli bir potansiyeli gözler önüne sermektedir. Bu durumun devamlılığı, doğru tarım tekniklerinin kullanımıyla artı ürüne çevrilecektir. Geleneksel tarım yöntemleri organik tarıma geçişte fayda sağlayacak bu sayede daha yüksek verimde ve daha fazla miktarda üretimin önü açılacaktır. Tarımsal üretim ve tarıma dayalı sanayiye yatırımların yöneltilmesiyle birlikte hem yerel üretici hem de girişimci kazanacaktır. Bu ürünlerin geliştirilecek ulaşım ağları ile iç ve dış pazarlarda yerini bulması için gerekli girişimlerde bulunulmalıdır.

2 Gelişim

Sektörel İşbirlikleri

Tokat'ın sanayi hacmi hammadde ve tarıma dayalıdır. Bu özelliği ile kısıtlı miktarda üretim yapabilen tesislerin geliştirilmesi, ara ürün ve 2. ürün üretimi için gerekli fabrika ve tesislerin açılması için gerekli teşvikler yöreye yönlendirilmelidir. Buna ek olarak, potansiyelin tanıtılması yoluyla da farklı yerlerden girişimcilerin yöreye gelerek yatırım yapması sağlanabilir. Bu sayede hem kırsal alanda hem de bölgesel ölçekte kalkınmaya katkı sağlanmış olacaktır.

3 Eklemlenme

Ulaşım Ağlarının Geliştirilmesi

Tokat Havaalanı'nın geliştirilmesi, gerekli altyapının sağlanması, bölgesel ölçekte geliştirilecek alternatif ulaşım rotalarına eklemlenmesiyle birlikte, gerek yurtiçi gerekse yurtdışından gelen ziyaretçilere kolaylık sağlanacaktır. Bu sayede, hem turizm alanında tanıtım ve gelişim hem de ticari ilişkilerin geliştirilmesi için gerekli olan adımlar atılmış olacaktır. Bölgesel ölçekte var olan ulaşım altyapısının geliştirilmesi ve ulaşım türlerinde çeşitlilik sağlanmasıyla, farklı merkezlerden dağıtım yapan bir ulaşım ağının oluşturulması, bölgesel kalkınma, işbirliği ve ilişkilerin geliştirilmesi için olmazsa olmazdır.

3 STRATEJİ

1 Bütünleşme

Kırsal Alanda Gelişim

Kırsal alanda yoğunlaşan üretimin kentsel mekana getirisi, kültürün aktarımı olarak yansımaktadır. Kırsalda elde edilen verim, kentsel mekanda kültürel birikim ve miras olarak karşımıza çıkmaktadır. Korunmuş doğa, korunmuş kentsel doku, kır ve kent arasındaki en büyük benzerliktir.

Bu nedenle Tokat'ın kentsel e kırsal gelişim arasındaki ilişki sistemi yeniden kurgulanmalıdır. Kent ve kır arasında dengenin sağlanacağı bütünleşme stratejiler geliştirilmelidir.

2 Dönüşüm

Tarihi Kentin Ayağa Kalkışı

Kentsel sit alanı olarak belirlenen tarihi kent dokusunda değişikliklerin yasak olması nedeniyle bu alanların çöküntü alanlara dönüştüğü gözlemlenmektedir. Bu alanlarda yaşayan insanlara sağlanacak kolaylıklar ve desteklerle birlikte, tarihi kent dokusu yeniden işlevlendirme ile tekrardan canlanacak, çöküntü alan olma tehlikesinde olan kent parçaları korunarak yaşatılacaktır. Karma kullanımların yaygınlaştırılmasıyla birlikte, sosyal yaşam canlandırılacak, bu sayede geleneksel ve korunmuş kültür mirası, kentin her yerine yayılacaktır. Yeni yapılaşma alanları da bu kent parçalarıyla uyumlu olacak şekilde tasarlanacak ve planlanacaktır. Bu sayede, kent bir bütün içerisinde yüzyıllardır getirmiş olduğu bu korunmuş mirasını gelecek nesillere de aynı şekilde aktarabilecektir.

3 Kalkınma

Alternatif Sektörel Dağılımlar

Tarımsal sanayiye dayalı ekonomi Tokat için kısıtlı bir getiri sağlamaktadır. İmalat sanayinin gelişmekte olduğu kentte, sanayi tarım işbirliğinin yanı sıra aynı zamanda sanayi üniversite işbirliğinin de geliştirilmesiyle birlikte kalkınmada gelişme sağlanabilecektir.

Tokat Havaalanı'nın sivil taşımacılık açısından geliştirilmesi, altyapısının iyileştirilmesiyle birlikte kent bölgesel sivil taşımacılığın merkezi haline gelecektir. Geliştirilecek karayolu, demiryolu altyapısıyla birlikte Tokat, Samsun Limanı'yla ilişki kurabilecek böylece Samsun Metropolitan Alanı'nın önemli odaklarından biri olma görevini üstlenecektir. Samsun ile kurulacak ticari ilişkilerle birlikte gelişen ulaşım ağları, ilişkilerin hızlandırılmasına ve de güçlendirilmesine katkı sağlayacaktır.

EYLEM ÇERÇEVESİ

3 SEKTÖR

3 PROGRAM

3 PROJE

Tarım

Teknoloji

Rota

Turizm

Tanıtım

Keşif

Sanayi

Ekonomi

Sunuş

3 SEKTÖR

1 Tarım

Farklı Ürün Seçenekleri

Önemli bir gıda potansiyeline sahip olan Tokat'ta, iklim koşullarının elverişli olması, sulama potansiyeli ve arazi yapısı, tarım sektörüne bağlı ekonominin nedenlerindedir. Toprağın bereketinin ürüne dönüştürülmesi aşamasında, yerel üreticiye sağlanacak kolaylıklar ve destekler sayesinde tarımsal üretimde gelişme sağlanabilecek, sadece 1. ürün değil aynı zamanda 2. ürün ve de ara ürün sanayinde de öncülük elde edilecektir. Kentte var olan tohum deposu da tarımsal üretimin garantisi olacak, tarımın ve de toprağın sunduğu bereketin korunması ve devamlılığının sağlanması için önemli bir girdi olacaktır.

2 Turizm

Potansiyelden Hizmete

Tokat sahip olduğu doğal değerler sayesinde doğa turizmi konusunda önemli bir potansiyeli bünyesinde barındırmaktadır. Bunlardan ilki, kaplıca turizmidir. Kentte var olan kaplıcalar, bu sayede sağlık turizminin gelişimine de katkıda bulunmaktadır. Bunun dışında kentte var olan mağaralar, mağara turizmi, spor ve macera turizmi için elverişlidir. Buralara düzenlenecek gününbirlik etkinlikler, belirlenen rotalar çerçevesinde kentin keşfine imkan tanıyacaktır.

3 Sanayi

Yeni Teknolojiler

Tarıma ve hammaddeye dayalı sanayi, sadece 1. ürün üretimiyle sınırlı kalmamalı, 2. ürün ve ara ürün üretiminde de kendini geliştirmelidir. Bu amaçla, yöreye yapılacak yatırımlar sanayi alanına kaydırılmalı, yerel üretici ve girişimci arasındaki bağları güçlendirecek birliktelikler ve işbirlikleri için tanışma ve uzlaşma toplantıları kamu-özel-sivil gözetiminde yürütülmelidir. İmalat sanayinin gelişmekte olduğu kentte, sanayi- üniversite işbirliğinin gerekliliği ortaya çıkmaktadır. Bu amaçla kurulacak Ar-Ge tesisleri, sanayi alanında kalkınmayı hedefleyen inovatif ve yeni teknolojilerin üretilmesi ve tarım ile sanayi sektörlerine kazandırılması için çalışmalar yürütülmelidir.

3 PROGRAM

1 Teknoloji

Turizme Katkı

Üniversitenin kentte etkin hale gelmesiyle birlikte, tarım ve sanayi alanında yenilikçi teknolojilerin üretime entegre edilmesi sağlanabilecektir. Bunun dışında, kentte var olan jeotermal kaynakların sadece sağlık turizminde değil, enerji üretiminde de kullanılabilmesi için gerekli olan analiz çalışmalarının yürütülmesi, uygun bulunmasına bağlı olarak da üretim tesislerinin kurulması için gerekli girişimlerde bulunulmalıdır.

2 Tanıtım

Kentin Hakları

Hizmetler sektörünün yeteri kadar gelişmemiş olması, sosyal ve teknik altyapıda görülen yetersizlikler ve eksiklikler, kentin tanıtımının yapılması önündeki en büyük engeller arasında sayılabilir. Kentin tanıtımının yapılarak ziyaretçilerin kente çekilmesi için öncelikle teknik ve sosyal altyapı iyileştirilmeli, kent yaşamına uygun yaşam kalitesi standartlarında alanların çoğaltılması, mevcut alanların ise nitel olarak iyileştirilmesi sağlanmalıdır. Nicel ve nitel kapsamda iyileştirme ve geliştirmelerle kentsel ve kırsal alanda yaşam kalitesi artacak böylelikle yöre daha iyi tanıtılabilecektir. Konaklama ve barınma ihtiyaçlarının karşılanması için gerekli çalışmaların yürütülmesiyle birlikte bu durum kentin pazarlamasında önemli bir faktör olarak öne çıkacaktır.

3 Ekonomi

Mirasın Katkısı

Kentin geleneksel ve kültürel mirası, kent ekonomisinin en önemli girdilerinden biridir. Diğer illerle karşılaştırıldığında her ne kadar geri kalmış bir il olarak öne çıksa da Tokat, koruduğu değerleri ile diğer illerde farklı bir kapsamda ve ölçekte rekabet etme gücünü korumaktadır. Kentin sahip olduğu değerler, diğer illerde kaybolmaya ve unutulmaya yüz tutmuş değerlerdir. Tokat ise günümüzde hala bu değerlerini korumasıyla öne çıkabilecek bir potansiyele sahiptir. Kimlik değerlerini ön plana çıkartarak, diğer kentlerden farklılaşma potansiyelini de barındırmaktadır. Önemli olan bu potansiyelin farkına varılarak bu durumu bir fırsata ve ürüne dönüştürebilmektir.

3 PROJE

1 Rota

Kümelenmelerin Ağı

Tarımsal üretim, tarihi miras alanları, kent içi üretim alanları ve el sanatları üretiminin gerçekleştirildiği odaklar arasında kurgulanacak rotalarla, bu değerlerin keşfedilmesi sağlanacaktır. Bu rotalar arasında hem bisiklet yolları hem de toplu taşıma türleriyle ulaşım altyapısı geliştirilecektir. Toplu taşıma yöntemlerinden en düşük karbon salınımına sahip ve doğaya en az zarar veren araçların tercih edilmesi esastır. Farklı yaş kitlelerinin bu rotayı kullanarak kenti keşfetmesinin önü açılmış olacaktır. Bu sayede, sadece belli bir yaş ortalamasına yönelik değil herkese yönelik bir deneyim elde edilmiş olacaktır.

2 Keşif

Kümelenmelerin Deşifre Edilmesi

Tokat'ın korunan zengin doğal değerleri keşfedilmeyi beklemektedir. Rota kapsamında oluşturulacak odaklar, keşfi yönlendirici eğitimlerin ve çalıştayların düzenlendiği alanlar olarak tasarlanacaktır. Bu sayede, sadece bireysel bir keşif değil etkileşimli bir süreç tanımlanmaktadır. Paylaşım sayesinde yörede korunan değerlerin nesiller boyu aktarılması sağlanmış olacaktır. Değerlerin üst ölçekten gelen kararlar doğrultusunda değil alt ölçekte yaşam kültürüne entegre edilmesiyle devamlılığının sağlanması esas olmalıdır. Bu sayede kültür, zorunlu olarak korunacak bir öge olarak değil, daha ziyade doğal olarak korunması gereken bir değer olarak öne çıkacaktır.

3 Sunuş

Kümelenmelerin Tanıtımı

Kentte var olan tarım potansiyelinin turizm artı değerine çevrilmesi adına kentsel alanda yer alan tarım arazilerinin belli kısımlarında kentsel tarım odakları oluşturularak, bu alanlarda agro turizm faaliyetleri gerçekleştirilecektir. Bu kapsamda, gerek yerelin gerekse de ziyaretçilerin katılımıyla tarımsal üretim yöntemlerinin katılımcılara aktarıldığı eğitim ve çalıştayların ardından burada üretimin yapılması, yerel pazarlarda alıcıya sunulması ve zamanla iç ve dış pazara da dağıtılmasıyla, kentin bereketi çevre illere sunulacaktır. Bu sayede, tarımsal üretim sadece kente hizmet veren bir üretim girdisi değil aynı zamanda bölgesel ve ulusal anlamda da kalkınma sağlayacak bir girdi olarak öne çıkarılacaktır. Doğanın birikim ve bereketinin sunuşu, kentin korunacak değerlerinin üzerine düşülmesine, kaynakların korunması adına kirliliğin önlenmesine ve de kaynak yönetimine yönelik önlemlerin alınmasına öncelik getirecektir.

BÖLÜM

05

TOKAT'IN GELECEĞİ İÇİN
5 TEMEL İLKETOKAT'IN GELECEĞİ İÇİN
5 TEMEL İLKE

TOPRAK: Bereket

ORTAKLIK: Yeşilirmak

KÜLTÜR: Somut Olmayan Kültürel Miras

ANLAYIŞ: Birliktelik

TANITIM: El Sanatları

TOPRAK: Bereket

Yeşilırmak Havzası ve Kızılırmak Deltası arasındaki alanda konumlanan Tokat, bu özelliği ile yüksek sulama potansiyeline sahiptir. Verimli tarım topraklarının bu potansiyelle birleşmesi sonucunda ortaya geniş ürün yelpazesi çıkmaktadır. Tokat, bu potansiyelini ürüne dönüştürme sürecinde modern tarım tekniklerini kullanmalı, suyu etkin kullanarak hem su kaynaklarının sürdürülebilirliği sağlamalı hem de tarımsal verimini artırmalıdır.



ORTAKLIK: Yeşilırmak

Tokat'ın bereket kaynağı olan Yeşilırmak Havzası, kenti 3 kolu arasında almıştır. Bu kollar arasında yer alan ovalar, kentin tarımsal üretim alanları olarak öne çıkmaktadır. Bu özelliği ile kent, daha çok tarımsal üretime yönelmiş, yüksek sulama potansiyelini kullanarak verimli ürünler elde etmiştir. Buna rağmen, suyun sınırlı bir kaynak olduğu unutulmamalı, bu amaçla su yönetimi anlamında gerekli çalışmalar ve düzenlemeler yapılmalı, geleceğe yönelik ve etkin su kullanımına yönelik önlemleri alınmalıdır.

KÜLTÜR: Somut Olmayan Kültürel Miras

Gelenek ve görenekler, türküler, yöresel ağız vb. somut olmayan kültürel miras örnekleri, Tokat'ın kendine has ve korunmuş yapısını gözler önüne sermektedir. Bu nedenle, bu mirasın korunması elle tutulur ve insan eliyle yapılmış mirasın korunmasından daha farklı bir nitelik kazanmaktadır. Zaman içerisinde aşınma ve eksilmeye uğrayan bu değerlerin korunması ve nesiller boyunca aktarılması için kültür envanteri çıkartılmalı, somut olmayan mirasın öğretilmesi adına çeşitli eğitim programları düzenlenmelidir. Bu sayede, öncelikle yerelde sonra da kent dışından gelenlere bu mirasın aktarılması sağlanacaktır.

03



ANLAYIŞ: Birliktelik

Sadece yerele yönelik değil aynı zamanda gelen ziyaretçilere yönelik geliştirilecek etkinlikler, kentin yaşama kültürü içerisinde hayat bulacak, kentten bağımsız ve üstten bir yaklaşımla değil, daha kentin içinden ve kente yönelik bir anlayışla ele alınacaktır. Bu bağlamda, kentin korunan yapısı ve dokusu göz önünde bulundurulmalı, bu özellikleri ortaya konacak faaliyetler için girdi oluşturmalıdır.

04



TANITIM: El Sanatları

El baskısı, bakırcılık, yazmacılık ve Tokat bileziği ile tanınan kent, el sanatlarını geçmişten günümüze kadar bozmadan devam ettirmiştir. Zanaatkarlık geleneğinin gelecek nesillere aktarılması aynı zamanda da yerel üreticiler için gelir kaynağı olması adına, el sanatları tanıtılmalı, ziyaretçilerin ilgisini çekecek türde festivallerle alıcılara sunulmalıdır. El sanatlarına verilecek destek hem üreticiler için bir gelir kaynağı olacak hem de bu dalda yetişmiş kişilerin üretime devam etmesini sağlayacaktır. El sanatlarına yönelik eğitimlerle birlikte, genç nüfusun bu dala yönelmesi sağlanacak, böylelikle iş imkanları oluşturulurken aynı zamanda da göç verilmesinin önüne geçilmeye çalışılacaktır. El sanatlarının desteklenmesi, ürünlerin birer marka değer olarak iç ve dış pazarlarda yer almasını da kolaylaştıracaktır.



05



14 BOLU	42 KONYA	58 SIVAS	64 UŞAK	36 KARS	46 KAHRAMANMARAŞ		
40 KIRŞEHİR	43 KÜTAHYA	59 TEKİRDAĞ	65 VAN	70 KARAMAN	49 MUŞ	24 ERZİNCAN	
41 KOCAELİ	44 MALATYA	60 TOKAT	66 YOZGAT	71 KIRIKKALE	74 BARTIN	77 YALOVA	16 BURSA
07 ANTALYA	45 MANİSA	61 TRABZON	67 ZONGULDAK	72 BATMAN	75 ARDAHAN	78 KARABÜK	17 ÇANAKKALE
08 ARTVIN	01 ADANA	62 TUNCELİ	68 AKSARAY	73 ŞIRNAK	76 İĞDIR		18 ÇANKIRI
15 BURDUR	04 AĞRI	63 ŞANLIURFA	69 BAYBURT				80 OSMANİYE
27 GAZİANTEP	03 AFYON						81 DÜZCE
	05 AMASYA	10 BALIKESİR	19 ÇORUM	30 HAKKARİ	53 RİZE	48 MUĞLA	47 MARDİN
	06 ANKARA	11 BİLECİK	20 DENİZLİ	31 HATAY	57 SINOP	55 SAMSUN	09 AYDIN
	02 ADIYAMAN	12 BİNGÖL	21 DİYARBAKIR	32 ISPARTA	56 SİRT	28 GİRESUN	29 GÜMÜŞHANE
		13 BİTLİS	22 EDİRNE	33 İÇEL	37 KASTAMONU		
			23 ELAZIĞ	34 İSTANBUL			
				35 İZMİR	25 ERZURUM		
					26 ESKİŞEHİR		

81 KENT VİZYON