

70

KARAMAN VİZYON PLANI 'BEYLİK KENTİ'



KENTSEL VİZYON
PLATFORMU

KENTSEL VİZYON PLATFORMU

‘Kentsel Vizyon ile Kurgulanan Kentler’


NEF ve Kentsel Strateji tarafından kurulan
Kentsel Vizyon Platformu
kamu, sivil ve özel sektör işbirliği ile

- bölge
- kent
- mahalle

ölçeğinde çalışmalar yaparak, yeni planlama
yaklaşımı ve modellerini tartışmaya açmaktadır.

81KENT
VİZYON
www.kentselvizyon.org

“Karaman Vizyon Planı” Kentsel Strateji tarafından geliştirilen kapsam ve içerik çerçevesinde, A. Faruk Göksu ve Sıla Akalp 'ın Stüdyo 33'te verdiği eğitimler sonucunda, Pınar Kesim tarafından hazırlanmıştır.





01

ANALİTİK BAKIŞ
Stratejik Göstergeler
10 Temel Sorun ve Fırsat
BEK Analizi

07

02

STRATEJİK BAKIŞ
Bölgesel İşbirliği
Kent Kurgusu

15

03

VİZYON
Bölgesel Vizyon
Kentsel Vizyon

20

04

VİZYON ve EYLEM ÇERÇEVESİ
Vizyon Çerçevesi
Eylem Çerçevesi

23

05

KARAMAN'IN GELECEĞİ İÇİN
8 TEMEL İLKE

34



BÖLÜM

01

ANALİTİK BAKIŞ

Stratejik Göstergeler
10 Temel Sorun ve Fırsat
BEK Analizi

STRATEJİK GÖSTERGELER



Nüfus:
232.633 kişi



Ekonomik Değerler:

- Tarım
- Sanayi
- Maden (Mermer ve traverten)
- Hayvancılık
- Arıcılık



Doğal Değerler:

- Karaman Ovası, Ayrancı Ovası
- İncesu Mağarası, Manazan Mağaraları, Merapolis Mağarası
- Toroslar
- Karadağ, Yunt Dağı
- Göksu Nehri



Tarihsel İzler:

- İlk yerleşim izleri Paleolitik Dönem (Pınarbaşı yerleşimi)
- Medeniyetler Beşiği (Hititler; Frigler; Lidyalılar; Yunanlılar; Romalılar; Bizanslılar (M.S.8-9.yy); Beylikler; Osmanlı (1467 yılında))
- Tarihi Yapılar: Karaman Kalesi, Divle Kalesi, İlisıra Kalesi, Atlas Han, Kozak Han, İhsaniye Hanı, Karamanbey Türbesi, Tol Medresesi, Philedelphia (Akçaalan Köyü), Cenhasan Höyüğü, Lystra Höyüğü, Kızıl Kilise, Derbe, Binbir Kilise, Çeşmeli Kilise, Yabangülü Saklı Kiliseleri, Manazan Mağarası, Taşkale Tahıl Ambarları, Karadağ, Sarkıt ve Dikit Mağarası, Bedesten, Divle Obruğu, Sidamara Lahdi.

8

Performans Kriterleri



SÜRDÜRÜLEBİLİRLİK

38

ÇEVRE
37

EKONOMİ

33

SOSYAL
50

YAŞAM KALİTESİ

22



Eğitim:

Karamanoğlu Mehmet Bey Üniversitesi
(7.700 öğrenci)



Sosyal Altyapı:

- 22 Kütüphane
- 1 Üniversite
- 3 Sinema Salonu
- 1 Müze

10 TEMEL SORUN

- 1 Sulama sorunu
- 2 Yetersiz pazarlama stratejileri
- 3 Sanayi gelişiminde karşılaşılan sorunlar
- 4 Tarım-çayır-mera alanlarının yapılaşmaya açılması
- 5 Sosyal altyapı eksikliği
- 6 Modern tarım için gerekli teknolojinin olmayışı
- 7 Hava kirliliği
- 8 Yeterli sermayenin olmaması
- 9 Örgütlenmenin azlığı
- 10 Kırsal kesimden ve diğer illerden gelen göç

10 TEMEL FIRSAT

- 1 Tarıma elverişli arazi potansiyeli
- 2 Bahçe ürünleri üretimi
- 3 Hayvancılık yapılacak mera alanlarının fazlalığı
- 4 Su kaynaklarının bolluğu
- 5 İyi tarıma geçiş
- 6 Kültürel katmanlaşma-Kırsal turizm fırsatı
- 7 Yatırım Teşvik Bölgesi (KOP)
- 8 Modern tarıma geçişle tarımsal bereketin artması
- 9 Agro- ekolojik çeşitlilik
- 10 Eşik





BEK ANALİZİ

Kaynak: KentSEL Strateji

Birikim	Medeniyetler beşiği Su Mutfak Kültür (Gelenek+Görenek) Zanaatkârlık
Bereket	Su (akarsu, deniz, sulak alan) Toprak Elma Medeniyetler beşiği Tarım
Becereri	Çiftçilik Ormancılık Arıcılık El sanatları/Zanaatkarlık İşbirliği (Üretim+Sanayi ortaklığı)
Bakış	Tarım Sınır ilişkisi (bölgesel) Gelişme yönü Yatırım
Büyüme	Kırsal turizm Kırsal kalkınma Verimli üretim Kırsal süreklilik
Beklenti	Ekonomik değer: İhracaat Tarımda ve hayvancılıkta gelişim Toplumsal birliktelik Farklı sektörlerde üretim Ekonomik gelişim koridoru Toprak ıslahı

Ekoloji	Ova- Çayır- Mera-Orman Dağlar Göller- Sulak alanlar Ekolojik/Sürdürülebilir tasarım
Ekonomi	Tarım Hayvancılık Ticaret (İhracaat) Sanayi
Eşitlik	Sosyal gruplar Kadın-Erkek Erişim Kültürel paylaşım
Etkinleştirme	Yerel halk Üniversite Kırsal alan Sosyal gruplar Kadın
Edinim	Tarımda ve hayvancılıkta verim Kooperatif Uyum (birliktelik) Yerel girişimcilik Sosyo-kültürel mekan
Entegrasyon	Kamu-özel-sivil Üniversite-tarım(Teknolojij Farklı sektörler arası Tarım-Sanayi öncelikli gelişim planı

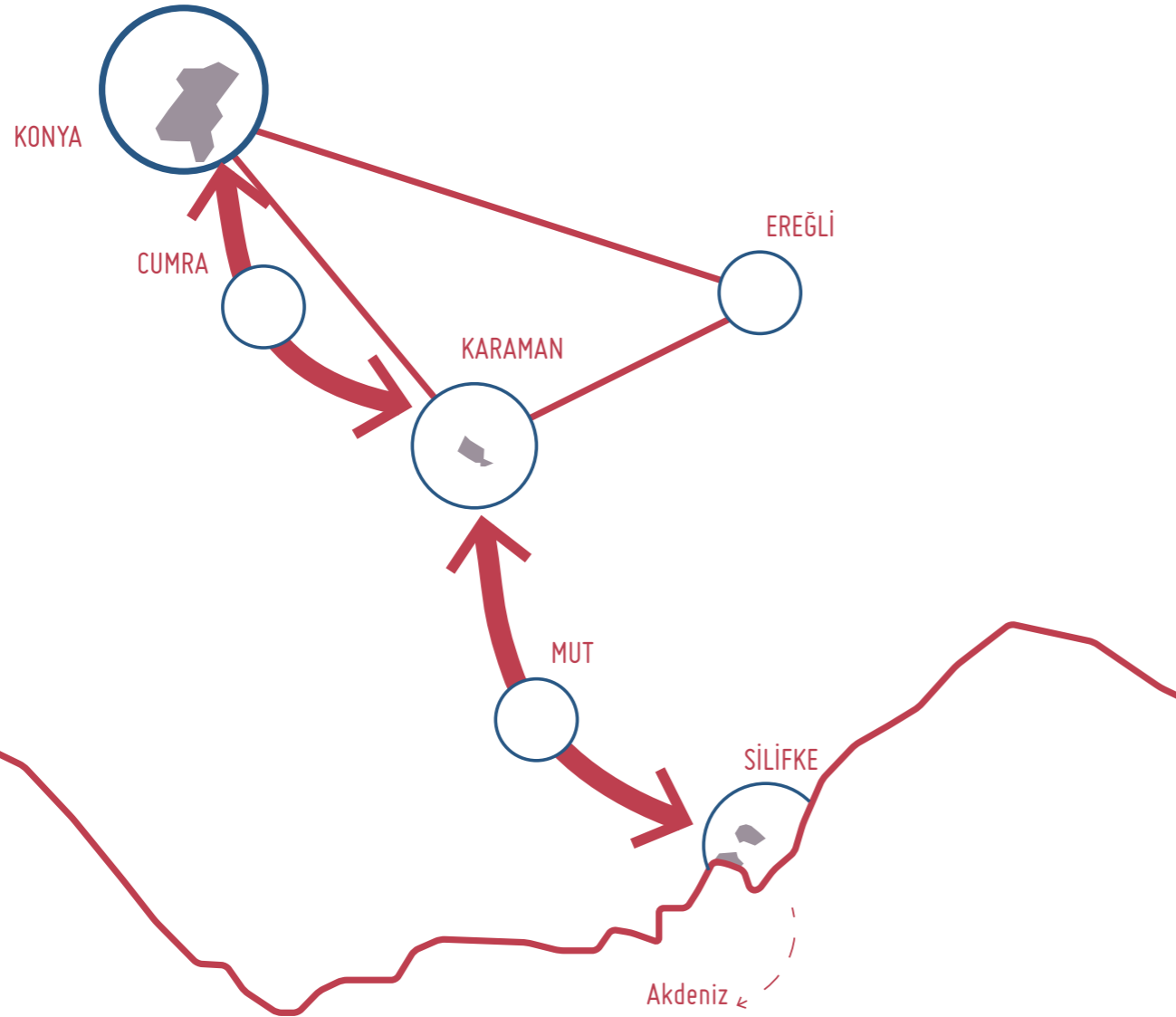
Koruma	Tarihi değerler Kültürel izler Tarım arazileri Sulak alanlar
Kapasite	Genç nüfus Tarımsal kapasite Yatırım teşvik bölgesi Su: Baraj ve göletler Rüzgar
Kalkınma	Tarım ve hayvancılık Enerji üretimi Kırsal turizm Tarihin izleri Sanayi
Kimlik	Sosyal gruplar Kültürel çeşitlilik/Miras Uyum Bellek/Toplumsal anı Sarı
Katılım	Ziyaret Sosyal hayat Uyum Sokakta yaşam
Kurgu	Bütünün parçası Birliktelik Teknolojik gelişim Yaşam kalitesi



BÖLÜM

02

STRATEJİK BAKIŞ
Bölgesel İşbirliği
Kent Kurgusu

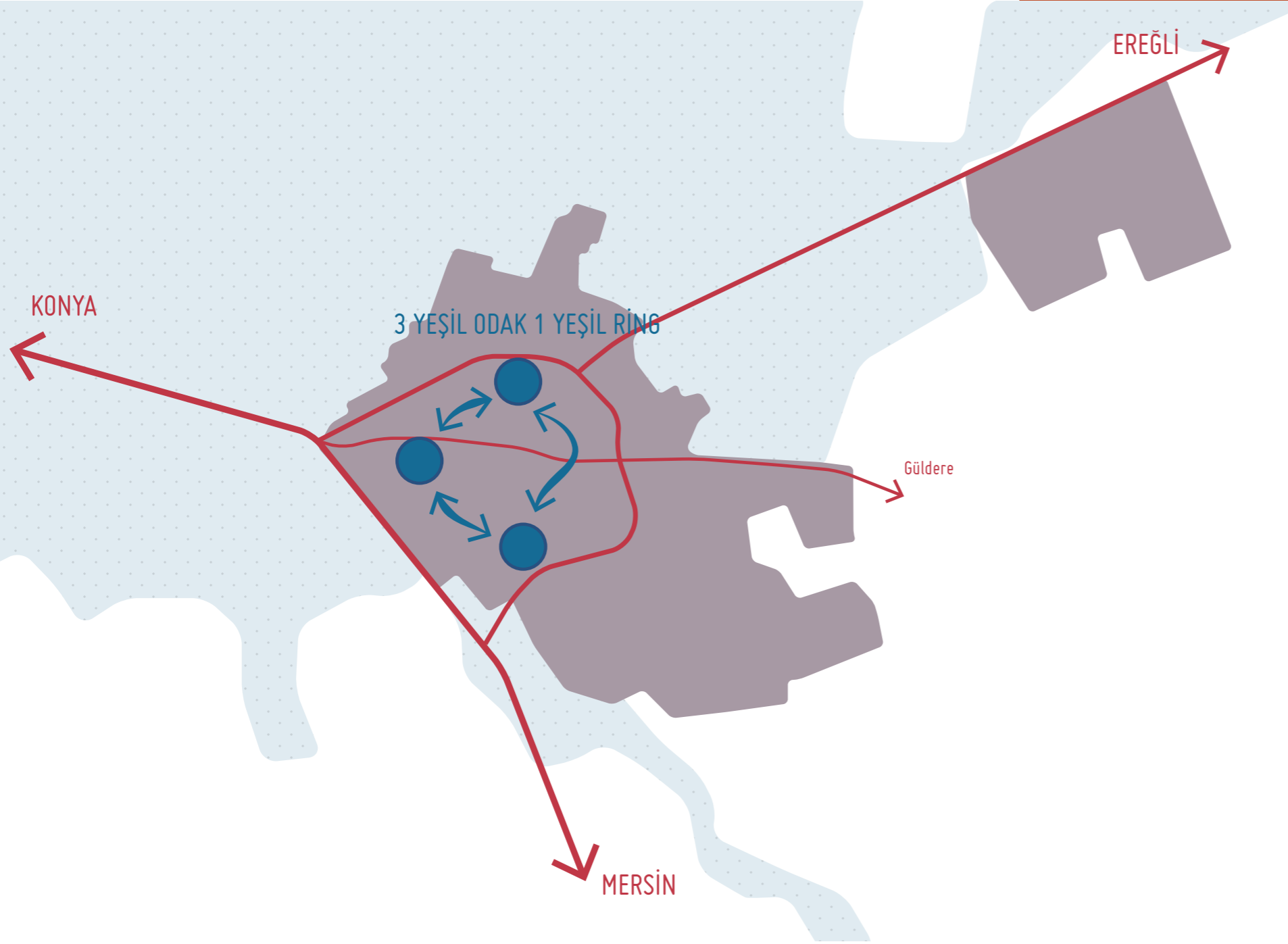


BÖLGESEL İŞBİRLİĞİ

KARAMAN, BÖLGE İÇİNDE HANGİ STRATEJİK ROLÜ ÜSTLENECEK?

Karaman, Aksaray, Konya ve Niğde illeri ile birlikte KOP Bölgesi (Konya Ovası Projesi) içinde yer almaktadır. Karaman, Konya ile birlikte Türkiye'nin tahıl ambarı konumunda bulunmaktadır. Konya-Karaman Bölgesi'nde yer alan Karaman kırsal alan yoğunluğu fazla olan, fiziki erişim imkanlarının sınırlı kalması ve buna bağlı olarak mal ve hizmet sektörlerinin az gelişmesi nedeniyle bölge içi gelişmişlik farklarının yüksek olduğu bir kenttir.

Karaman, bulunduğu coğrafi konum nedeni ile Bölge içinde önemli bir eşiktir. Konya, Antalya ve Mersin ile komşu olan Karaman; çeper ilişkilerine bakıldığında Konya ile tarım ortaklığı, Antalya ile turizm ilişkisi ve Mersin ile liman ticareti ilişkisine sahip olup, doğru planlama doğrultusunda bu ilişkileri geliştirebilecek potansiyele sahiptir. Antalya'nın turizm odağı olması ve çeperinde kırsal olarak kalan ve doğal değerleri korunmuş Karaman, Antalya ile birlikte düşünüldüğünde doğru planlanan ulaşım ve alt merkez organizasyonu ile yayla-eko turizm-agro turizm gibi alternatif turizm imkanları sunar. Tarım ve turizm odağında gelişecek Karaman, Bölge içinde doğası ve bulunduğu konum itibari ile önemli bir eşik olacaktır.



KENT KURGUSU

YENİ KENT KURGUSU NE OLACAK?

Tarımsal Öncelikli Kalkınma Planı ile Karaman, verimli toprakları ile üretim kentine dönüşecek var olan potansiyelleri fırsata çevirecektir. Tarımsal potansiyel artırılarak, modern tarım teknolojileri ve sürdürülebilir tarım ilkeleri doğrultusunda geliştirilmesi ile bölge toprakları yeşerecek, ortaya çıkacak olan üretim gelirleri ile ekonomik kalkınma sağlanacaktır. Varolan kaynakların etkin kullanımı ile ekonomik, çevresel ve sosyal kalkınma sağlanacak, örgütlü, rekabet gücü yüksek bir tarım sektörü oluşturulacaktır. Tarımsal üretimin temelini oluşturan toprak verimliliği ve sürekliliğinin kontrol altına alınması ve bilinçli bir üretici toplumu oluşturmak için üniversite destekli, modern tarım teknolojileri entegreli organik tarım Karaman'da yapılmalıdır. Karaman yoğun çayır, mera ve tarlalarıyla kırsal alan yoğunluğu yüksek bir kenttir. Kırsal alan üzerinden sürdürülebilir tarım yapılarak kentin tarım öncelikli kalkınması sağlanmalıdır. Bunun için öncelikli izlenecek stratejiler:

- Erozyonla mücadele edilerek toprak ıslahının sağlanması
- Doğal kaynakların bilinçli kullanımının sağlanması
- Ekolojik tarıma öncelik verilmesi
- Modern tarım teknolojilerinin tarıma entegrasyonunun sağlanması
- Tarım dışı sektörlerle destek verilerek, kırsal sanayinin yaygınlaştırılması
- Agro- turizmin geliştirilmesi

BÖLÜM


03

VİZYON

Bölgesel Vizyon
Kentsel Vizyon

BÖLGESEL VİZYON ALTERNATİF TURİZM AĞINDA KARAMAN

KENTSEL VİZYON BEREKETLİ TOPRAKLARIN KENTİ



BÖLÜM

04

VİZYON ve EYLEM
ÇERÇEVESİ
Vizyon Çerçevesi
Eylem Çerçevesi

VİZYON ÇERÇEVESİ 3x3 EYLEM ÇERÇEVESİ

1 FARKLILIK

- 1 **Verimli Toprak:**
Bereketli
Coğrafya
- 2 **Hayvancılık:**
Meraların
Türküsü
- 3 **Konum:**
Stratejik Odak

2 TEMA

- 1 **Eğitim:**
Bilginin Işığı
- 2 **Sanayi:**
Tarladan
Fabrikaya
- 3 **Yayla:**
Doğadan Miras

3 STRATEJİ

- 1 **Sanayi:**
İşlenen Filiz
- 2 **Turizm:**
Yeşeren Tatil
- 3 **Yaşam:**
Doğayla İç İçe

KARAMAN'IN GELECEĞİ

1 SEKTÖR

- 1 **Agro- turizm:**
Topraktan
Gelişen Tatil
- 2 **Sanayi:**
Tüten Baca
- 3 **Alternatif Enerji:**
Tükenmeyen
Kaynak

2 PROGRAM

- 1 **Ulaşım:**
Erişilebilir Bir
Kent
- 2 **Yerleşim:**
Doğada
Konaklama
- 3 **Doğal Çevre:**
Miras

3 PROJE

- 1 **Turizm Köprüsü:**
Antalya-
Konya-
Nevşehir
- 2 **Kültür Köprüsü:**
Yörüklükten
Osmanlı'ya
Karaman
- 3 **Gelişim Köprüsü:**
Yaygınlaştırmanın
Katkısı

VİZYON ÇERÇEVESİ

3 FARKLILIK

3 TEMA

3 STRATEJİ

Verimli Toprak

Eğitim

Sanayi

Hayvancılık

Sanayi

Turizm

Konum

Yayla

Yaşam

3 FARKLILIK

1 Verimli Toprak

Bereketli Coğrafya

Karaman, bulunduğu coğrafyada ülkenin tahıl ambarı, üretimin ana vatanlarından biridir. Zengin tarım alanları, çayır ve meralarıyla Karaman bereketli toprakların beşiğindedir. Yüzölçümünün büyük bir kısmı kırsal alandan meydana gelen Karaman, tarımsal faaliyetlerin en yoğun yapıldığı illerden biridir. Tarımsal ürünler zorunlu tüketim malları olduğundan talepleri hiçbir zaman bitmeyecek artarak gelişecektir. Bu nedenle, tarım bölgede önemini hiç kaybetmeyecek, bu verimli topraklar ürün vermeye devam edecektir. Detaylı ve kapsamlı toprak etütleri ve toprak haritaları yapılarak toprağın verimli kullanımı, korunması ve sürdürülebilirliği sağlanmalıdır.

2 Hayvancılık

Meraların Türküsü

Karaman, zengin çayır ve meralara sahip bir ildir. Hayvan ve hayvansal üretim için potansiyel oluşturan doğal yeşil alanlar korunmalı, hayvancılığın geliştirilmesi sağlanmalıdır. Hayvansal ürün üretimini geliştirmek, toplumun hayvansal protein bakımından dengeli ve yeterli beslenebilmesini sağlamak amacıyla hayvan ıslahı, hayvan hastalık ve zararlılarıyla mücadele ile kaliteli kesif yem ve yem bitkileri üretiminin artırılması sağlanmalı, meraların ıslahına ve yayım hizmetlerine öncelik verilmelidir. Ayrıca, Karaman'da doğal floranın ve meyvecilik potansiyelinin uygun olması, bazı tıbbi ve aromatik ürünlerin yetiştirilmesi ile arıcılık için önemli birer potansiyel sunmaktadır.

3 Konum

Stratejik Odak

Karaman Konya, Antalya ve Mersin illerinin merkezinde yer alarak önemli bir geçiş bölgesi oluşturmaktadır. Çeper ve sınır ilişkilerine bakıldığında, tarım, turizm ve ticaret öncelikli kent gelişimleri gözlenmekte, bunların merkezinde de Karaman yer almaktadır. Çok karakterli bir kent vizyonu çerçevesinde bulunduğu konum itibarıyla kuracağı yeni ilişkiler ile Karaman'ın gelişimi artacaktır. Konya ve Karaman'da elde edilen tarımsal ürünlerin ithalatı Karaman üzerinden Mersin Limanı'na yapılarak, ilin lojistik bir alt merkez olarak gelişmesi düşünülebilir.

3 TEMA

1 Eğitim

Bilginin Işığı

Tarım ve sanayinin gelişmesi için gerekli olan modern teknolojinin entegrasyonu, eğitilmiş işçi istihdamı gibi konularda araştırma yapacak ve halkı eğitecek kurumları etkin bir yapıya kavuşturmak için üniversite destekli planlama yapılmalıdır. Kurum, kuruluş ve üniversite arası işbirliği sağlanarak etkin bir bilgi ağı kurulmalı, bunun koordinasyonu bilirkişiler tarafından desteklenmelidir. Tarımsal araştırma öncelikli çalışmalar yapılması yöre halkının bilinçli tarım yaparak elde ettiği ürünlerin veriminin artmasını sağlayacak, böylece ekonomik gelir düzeyi yüksek eğitilmiş bir tarım toplumu oluşmasının önünü açacaktır.

2 Sanayi

Tarladan Fabrikaya

Tarım-sanayi entegrasyonunun geliştirilmesi için tarımsal ürünleri işleme sanayinin rekabet edebilirliğini artırıcı nitelikte uygun ve kaliteli hammaddenin temini ile tarımsal sanayiye dönük üretimin yaygınlaştırılması sağlanmalıdır. Tarımsal kalkınmanın sanayi desteği ile sağlanması bölgenin ekonomik kalkınmasına katkı sağlayarak, yöre halkı için alternatif geçim kaynağı olacaktır. Tarım politikaları doğrultusunda ürünlerin yan sanayi kollarında işlenerek satışının yapılması ilin gelişerek kalkınmasına ışık tutacaktır. Tarımsal altyapının teknoloji destekli gelişmesi için tarım-sanayi birlikteliği öncelikli olarak kurulmalıdır.

3 Yayla

Doğadan Miras

Karaman, yaylalar ile çevrelenmiştir. Özellikle Toros Dağları çevresindeki köylerde, yaz aylarında, hayvanları otlatmak amacıyla yaylalara çıkma yöre halkının gelenekleri arasındadır. Yöre halkının bu geleneğinin turizm potansiyeline dönüşmesi, ekonomik ve kültürel kalkınma sağlayacaktır. Bu yaylalar orman içerisinde güzel ve tatlı su imkanları olan, uygun iklim şartları ve temiz havaya sahip doğal değerlerdir. Bu alanlara konaklama tesislerinin yapılması ve alt yapının oluşturulması yayla ve kamping turizmini geliştirecektir. Doğanın mirası olan yaylalar Karaman için alternatif turizm imkanı sağlayarak, ilin bölgede cazibe noktası olmasını sağlayacaktır.

3 STRATEJİ

1 Sanayi

İşlenen Filiz

Karaman'ın tarıma dayalı ekonomisini sanayi desteği ile geliştirerek ürünlerin fabrikada işlenerek halka sunulmasını sağlayacak, tarım ürününden yan sanayi kollarının gelişimini destekleyecek bir kalkınma stratejisi hedeflenmelidir. Tarım potansiyelinin sanayi ortaklığı ile geliştirilmesi ürünlerin işlenerek de satışının yapılması yöre halkına alternatif iş imkanı sunarak, ekonomik gelişmelere katkı sağlayacaktır. Yöre halkı için oluşturulacak bu yeni iş imkanları ile göç engellenecektir.

2 Turizm

Yeşeren Tatil

Toprağın işlenmesi yöre halkı için bir ticari geçim kaynağı iken, alternatif tatil tutkunları için ise yeni bir yaşam ve üretim deneyimi, yeni bir tatil anlayışıdır. Agro-turizm potansiyeli bulunan Karaman, yerli yabancı turistler için alternatif bir cazibe noktası olacaktır. Antalya'dan kolay ulaşım imkanları ile yöreye gelecek olan turistler, burada tasarlanan konaklama alanlarında kalacak, doğayla iç içe üretim yaparak geçirecekleri bir tatil yaşayacaklardır. Doğal değerleri düşünüldüğünde yaylada konaklayacak, tarlada üretim yapacak, bağda bahçede çalışacak alternatif tatil olanağı ile gelen turistler ile Karaman tarım ve turizm odaklı kalkınacaktır.

3 Yaşam

Doğayla İç İçe

Kırsal alanların kent merkeziyle bütünleşeceği, farklı gelişmişlik düzeylerinin ortak bir paydada buluşarak eşit koşulda yaşam hakkı sunulan bir kent planlaması ile Karaman planlanmalıdır. Doğal alanlar ile zenginleşmiş alt merkezlerin birbiri ile birlikte düşünülerek, ortak eğitim, sağlık ve sosyal haklara sahip olacak şekilde kente entegrasyonu sağlanmalıdır. Kırsal alanlar kent donatılarına sahip olurken, kent merkezi ise doğal alanlara sahip olarak kır kent entegrasyonu sağlanacaktır.

EYLEM ÇERÇEVESİ

3 SEKTÖR

3 PROGRAM

3 PROJE

Agro- turizm

Ulaşım

Turizm
Köprüsü

Sanayi

Yerleşim

Kültür
Köprüsü

Alternatif
Enerji

Doğal Çevre

Gelişim
Köprüsü

3 SEKTÖR

1 Agro- turizm

Topraktan Gelişen Tatil

Çevre iller düşünüldüğünde Antalya ve Mersin'de yer alan deniz turizmi, Konya'da yer alan inanç turizmi yanında Karaman'daki kırsal alanların eko-turizm, agro-turizm, yayla turizmi gibi doğaya dayalı alternatif turizm imkanları sunması Karaman'ın diğer iller ile entegrasyonlu bir turizm ağı içinde yer almasını sağlayacaktır. Kurulacak iş birliği ile gelişecek turizm ağı, Karaman'ın turizm odaklı kalkınmasına, bölge halkının sosyo kültürel gelişimine, el sanatlarından elde edilen gelirin artışına ve konaklama tesislerinin kırsal alanlarda artışı ile kırsal alanların morfolojik değişimine ve gelişimine katkı sağlayacaktır.

2 Sanayi

Tüten Baca

Karaman'ın sanayisi kent merkezi odaklı gelişmiş olup, çevre ilçelerde küçük imalat sanayi tesislerinin varlığı görülmektedir. Kırsal bölge genelinde un ve yem gibi hammaddesini bulunduğu çevreden alan, düşük teknoloji seviyesinde olan, nitelikli işletme ve personel gerektirmeyen bu tarıma dayalı imalat sanayi tesislerinin yerine, lojistik konumu uygun bölge üretim alanlarına yakın alt merkezlerde konumlanacak üst seviye nitelikli sanayi tesisleri kurulmalıdır. Böylece, bu küçük işletmelerin yerine kurulacak yeni sanayi tesisleri ile yatırım, üretim ve pazarlama konularında büyük ilerleme sağlanacak, rekabet gücü yüksek, pazar şartlarına uygun, kaliteli ürün üretilecektir.

3 Alternatif Enerji

Tükenmeyen Kaynak

Yenilenebilir enerji kaynakları kullanımı günümüzün en stratejik konularından biridir. Karaman, güneş enerjisi konusunda güneyinde yer alan ilçeler ile öne çıkmaktadır. Özellikle Karaman'ın Ayrancı ilçesi coğrafi özellikler ve güneş enerjisi potansiyeli açısından yatırımların teşvik edilebileceği bir yerdir. Yeterince faydalanamayan yenilenebilir ve temiz enerji teknolojilerine yatırım yapılarak kalkınmada önemli bir ekonomik gelişme sağlanabilir. Ayrıca, farklı rüzgar hızlarında elektrik üretebilecek tribün teknolojisinin gelişmesi nedeniyle, ilde yer alan farklı rüzgar değerlerine sahip alanlarda rüzgar enerjisinden elektrik üretimi yapılabilir. Rüzgar enerjisi miktarı düşük olmasına rağmen süreklilik arz etmesi nedeniyle yatırım açısından avantajlı olabilir.

3 PROGRAM

1 Ulaşım

Erişilebilir Bir Kent

Kent gelişim omurgası kent merkezinden başlayarak agro- turizm alt merkezlerine ulaşacak bir ulaşım rotası izleyecektir. Coğrafi koşullar göz önüne alındığında 2 ana alt merkez ve çekirdek merkezler arasında birlikteliği sağlayacak alternatif ulaşım güzergahları oluşturulmalıdır. Kent merkezi bağlantısı yanında çevre iller ile bağlantıları sağlayacak gelişim güzergahları; Konya-Karaman, Mersin-Karaman, Antalya-Karaman kentleri arasında kurgulanmalıdır.

2 Yerleşim

Doğada Konaklama

Alternatif turizm olanakları için konaklama önerilerinin geliştirilmesi, bölge turizminin gelişmesine ve ilin ekonomik ve sosyo-kültürel kalkınmasına yardımcı olacaktır. Karaman'ın kırsal karakterini ve doğa ile iç içe olan yapısını koruyarak, çevre dostu ekolojik konaklama birimleri geliştirilmelidir. Yöresel mimari öğeleri yeniden yorumlanarak geliştirilecek modern-yöresel mimari sentezi ile tasarlanacak yapılarda, yerel malzemeler kullanmak alanın dokusuna ve kimliğine zarar vermeden agro ve eko turizm için yeni yerleşim birimlerinin gelişmesini sağlayacaktır.

3 Doğal Çevre

Miras

Doğal alanların korunarak planlı olarak yaşatılması, toprak ıslahı, su koruma planlarının oluşturulması, Karaman'ın kırsal yapısına zarar vermeden sürdürülebilirliğini sağlamak için öncelikli olarak ele alınmalıdır. Doğal alanları koruma planları ile bilinçli bir yaklaşım ile yaşatılmasını sağlamak, bu bilinci yöre halkında oluşturmak ve restorasyon çalışmaları ile zaman içinde zarar görmüş mimari yapıların yeniden işlevlendirilerek yaşatılmasını sağlamak Karaman için en önde gelen çalışmalardan biri olmalıdır.

3 PROJE

1 Turizm Köprüsü

Antalya- Konya- Nevşehir Üçgeni

Çevre iller ile yakınlığı düşünüldüğünde Karaman turizm olarak Antalya, Konya ve Nevşehir gibi farklı tematik turizm merkezleri üçgeninde yer almaktadır. Bu ilişkilere bakıldığında bir geçiş koridoru üzerinde bulunan Karaman için agro-turizm temalı bir turizm önerisi geliştirmek, Karaman'ın bu üçgene farklı bir tema ile dahil olmasını sağlayacaktır. Doğa ile iç içe gelişen yeni turizm anlayışları için uygun bir karaktere sahip olan ilin kırsal alanları, tarlaları ve yaylaları, alternatif alt turizm alanlarına dönüşecek potansiyele sahiptir.

2 Kültür Köprüsü

Yörük Kültürü

Bozkırın yaylayla kesiştiği, Yörük kültürünün Türkmen kültürüyle harman olduğu yerdir Karaman. Toroslar'ın avucundaymış gibi görünen, belki de Toroslar'ın merkezidir Karaman. Tarihin farklı dönemlerinde yaşamış birçok medeniyetin beşiğidir. İnsanlığın ilk yerleşim yerleri olan Pınarbaşı ve Canhasan'dan Hristiyanlığın Anadolu'da ilk yayıldığı, kabul gördüğü Derbe'ye; Selçuklu'dan Karamanoğlu'na; Osmanlı'dan Türkiye'ye... Bu kültürel birikimin korunması ve yaşatılması için çalışmalar yapılmalı, turizm aracılığıyla kültür turizminin önü açılmalıdır.

3 Gelişim Köprüsü

Yaygınlaştırmanın Katkısı

Eğitimin yaygınlaştırılması ve erişilebilirliğinin artırılması, mesleki eğitimlerin organize edilmesi, eğitimde devlet destekli işbirliği kurularak yaygınlaştırılması Karaman'ın bilgi, kültür ve bilinç düzeyini artıracaktır. Eğitim, kültür, sosyal donatı entegrasyonu ile bilen, üreten ve gelişen bir toplum oluşması hedeflenmelidir. Gelişmişlik düzeyleri arasında farklılık olan alt birimlerin eşit koşullara getirilerek aralarında bulunan farkların aza indirilmesi, kırsal alanda olan göçün azalmasına yardımcı olacak, kırsal kalkınma için yöre halkına eşit fırsatlar sunacaktır.

KARAMAN'IN GELECEĞİ İÇİN 8 TEMEL İLKE

1. **KIRSAL TURİZM:** Doğa Dostu Turizm
2. **MODERN ÜRETİM:** Bereketin Çoğalması
3. **TİCARET:** Mersin Limanı'na Doğru
4. **TOPRAKTAN GELİŞMİŞ SANAYİ:** Entegre Sistem
5. **SU:** Su Planlaması
6. **EĞİTİM:** Sosyo-kültürel Kalkınma
7. **KORUMA:** Koruma Planlarının Hazırlanması
8. **TEŞVİK:** Sosyo-kültürel Yatırımlar

KIRSAL TURİZM: DOĞA DOSTU TURİZM

Kültürel farklılıkların ve yerel dokunun korunmasına büyük önem veren tarım turizmi anlayışı, hem şehirlilere doğayla dost, farklı insanları ve kültürleri tanıyabilecekleri bir tatil sunmayı hem de hizmetin verildiği Karaman'daki halka maddi gelir sağlayarak kırsal kalkınmayı sağlamayı hedefliyor. Agro- turizmin temelinde doğal ve kültürel güzellikleri onları yıpratmadan gelecek nesillere aktarmak, tarım ile içe içe geçerek üreten ve tatilin tanımını genişleten bir anlayış yatmaktadır. Kırsal turizm olanakları ve doğal koruma alanlarını cazibe merkezi haline getirmek amacıyla tarım alanları içinde doğa dostu konaklama birimleri geliştirilerek agro- turizmin önü açılmalıdır.



MODERN ÜRETİM: BEREKETİN ÇOĞALMASI

Üniversite ortaklı Ar-Ge faaliyetleri doğrultusunda gelişen teknolojik yeniliklerin modern tarıma entegrasyonu ile daha verimli, seri, hızlı ve doğru üretim yapılacak, tarımsal faaliyetler gelişecektir. Gelişen yeni teknolojiler ve bunun doğrultusundaki altyapı imkanları ile modern tarım ve organik tarım yapılabilecek, Karaman'ın verimli toprakları doğru işlenerek bereketli üretime dönüşecektir.

TİCARET: MERSİN LİMANI'NA DOĞRU

Mersin Limanı ile ticaret ortaklığı kurularak üretilen ürünlerin satışının doğrudan liman üzerinden yapılması ticareti geliştirecektir. Tarım ürünlerinin ticaret potansiyelini doğru değerlendirerek kurulacak ortaklıklar ile yüksek hacimli ithalatlar yapılarak Karaman'ın ekonomik kalkınması sağlanabilir.



03

TOPRAKTAN GELİŞMİŞ SANAYİ: ENTEGRE SİSTEM

Tarım destekli sanayi ve sanayi alt kollarının gelişimi Karaman'ın gelişmesini ve kalkınmasını sağlayacaktır. Kent, bölge içinde farklı bölgelerde yoğunlaşan tarım ve sanayiye bir arada barındırmaktadır. Sahip olduğu konum, lojistik olanaklar, mevcut ve gelişecek sanayi sektörü ile bereketli tarım topraklarının bir arada bulunması, entegre bir ekonomik sistem için çok elverişlidir. Özellikle kentin tarım ve hayvancılık potansiyelini hem birbiri ile hem de eğitim, teknoloji ve lojistik imkanlar (Mersin Limanı) ile bütünleştirmek, daha güçlü bir sistem yaratmak için akılcı bir çözüm olacaktır.

04



SU: SU PLANLAMASI

Karaman, tarımsal faaliyetlerin yoğun olarak yaşandığı coğrafyalardan biridir. Tarıma elverişli arazilerin yoğunluğu, çayır ve mera alanlarının fazlalığı, kullanılabilir su kaynağı potansiyelinin azlığı ile doğru orantılıdır. Karaman, son dönemlerde azalan yağış miktarı ile ciddi bir kuraklık tehdidiyle karşı karşıyadır. Sınırlı su kaynaklarının üretim desenine göre kullanımını öngörecektir çalışmalar yapılarak, su planlamasına gidilmelidir. Karaman'da uygulanan tarım politikalarında iklim, toprak ve su gibi ekolojik özellikler dikkate alınarak, çölleşme, erozyon ve kuraklıkla mücadele edilmelidir.



EĞİTİM: SOSYO-KÜLTÜREL KALKINMA

Mesleki eğitim planlı ve programlı yapılarak, kurumsallaşma artırılarak, eğitim düzeyini ve eğitilmiş birey sayısını artırmak hedeflenmelidir. Eğitim yapıları kent merkezinde toplanırken kırsal alanlarda bu oran düşmekte, kente kırsal alandan eğitim göçü yaşanmaktadır. Karaman geneli düşünüldüğünde, kırsal alan oranının yüksekliği ile eğitimin bu alanlara da ulaşan bir altyapı ile kurgulanmasıyla birlikte eğitimde eşitlik ilkesi çerçevesinde herkese eşit haklar sağlanmalı, bu sayede sosyo-kültürel kalkınma sağlanmalıdır.

KORUMA: KORUMA PLANLARININ HAZIRLANMASI

Doğal değerlerin korunması ve sürekliliğinin sağlanması için koruma öncelikli kalkınma planları yapılarak, toprağın, suyun ve tarihi mirasın yaşatılması sağlanmalıdır. İlde bulunan tarihi, doğal ve kültürel varlıklara ilişkin envanter çalışmaları yapılarak kayıt altına alınmalı ve bu doğrultuda koruma planları hazırlanmalıdır. Ekolojik sürdürülebilirlik ilkesi çerçevesinde koruyan ve korunan bir yaklaşımla ilin doğal kaynakları korunmalı ve yaşatılmalıdır. Varolan kültürün ve el sanatlarının kaybolmaması için de gerekli altyapı çalışmaları yapılmalı, koruma altına alınmalıdır.



TEŞVİK: SOSYO-KÜLTÜREL YATIRIMLAR

Karaman'da öncelikli olarak eğitim, sanayi ve kültürel faaliyetlerine teşvik artırılarak ilin kalkınması sağlanmalı, il öncelikli teşvik bölgesi olarak kurgulanmalıdır. Yeterli yatırımlar yapıldığında artacak eğitim düzeyi ile bilinçli üretim yapan bir tarım sanayi toplumu oluşacak, ekonomik olarak kalkınan Karaman, sosyo- kültürel yatırımlar ile desteklenecektir.

			58 SIVAS	64 UŞAK	36 KARS				
			59 TEKİRDAĞ	65 VAN	70 KARAMAN	46 KAHRAMANMARAŞ			
	42 KONYA	50 NEVŞEHİR	60 TOKAT	66 YOZGAT	71 KIRIKKALE	49 MUŞ	24 ERZİNCAN		
	43 KÜTAHYA	51 NİĞDE	61 TRABZON	67 ZONGULDAK	72 BATMAN	74 BARTIN	77 YALOVA	16 BURSA	
14 BOLU	44 MALATYA	52 ORDU	62 TUNCELİ	68 AKSARAY	73 ŞIRNAK	75 ARDAHAN	78 KARABÜK	17 ÇANAKKALE	
40 KIRŞEHİR	45 MANİSA	54 SAKARYA	63 ŞANLIURFA	69 BAYBURT	76 İĞDIR			18 ÇANKIRI	79 KİLİS
41 KOCAELİ	01 ADANA							80 OSMANİYE	
07 ANTALYA	04 AĞRI							81 DÜZCE	47 MARDİN
08 ARTVIN	03 AFYON								
15 BURDUR	05 AMASYA	10 BALIKESİR	19 ÇORUM	30 HAKKARİ	53 RİZE	48 MUĞLA	55 SAMSUN	28 GİRESUN	09 AYDIN
27 GAZİANTEP	06 ANKARA	11 BİLECİK	20 DENİZLİ	31 HATAY	38 KAYSERİ	57 SİNOP	56 SİİRT	29 GÜMÜŞHANE	
	02 ADIYAMAN	12 BİNGÖL	21 DİYARBAKIR	32 İSPARTA	39 KIRKLARELİ		37 KASTAMONU		
		13 BİTLİS	22 EDİRNE	33 İÇEL	25 ERZURUM				
			23 ELAZIĞ	34 İSTANBUL	26 ESKİŞEHİR				
				35 İZMİR					

81 KENT VİZYON