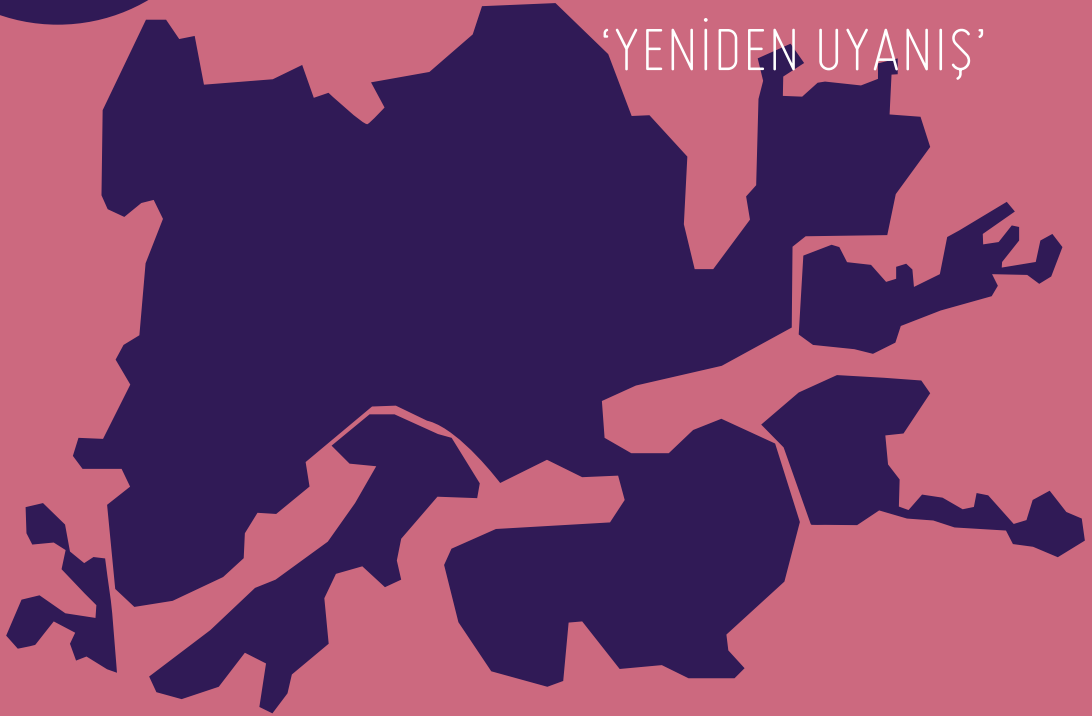




KIRIKKALE VİZYON PLANI

'YENİDEN UYANIŞ'



KENTSEL VİZYON
PLATFORMU

KENTSEL VİZYON PLATFORMU

‘Kentsel Vizyon ile Kurgulanan Kentler’

NEF ve Kentsel Strateji tarafından kurulan
Kentsel Vizyon Platformu
kamu, sivil ve özel sektör işbirliği ile

- bölge
- kent
- mahalle

ölçeğinde çalışmalar yaparak, yeni planlama
yaklaşımı ve modellerini tartışmaya açmaktadır.

81KENT
VİZYON
www.kentselvizyon.org

“Kırıkkale Vizyon Planı” Kentsel Strateji tarafından geliştirilen kapsam ve içerik çerçevesinde, A. Faruk Göksu ve Sıla Akalp ‘ın Stüdyo 33’te verdiği eğitimler sonucunda, Buket Özsaygı tarafından hazırlanmıştır.





01

ANALİTİK BAKIŞ
Stratejik Göstergeler
10 Temel Sorun ve Fırsat
BEK Analizi

07

02

STRATEJİK BAKIŞ
Bölgesel İşbirliği
Kent Kurgusu

15

03

VİZYON
Bölgesel Vizyon
Kentsel Vizyon

20

04


VİZYON ve EYLEM ÇERÇEVESİ
Vizyon Çerçevesi
Eylem Çerçevesi

23

05

KIRIKKALE'NİN GELECEĞİ İÇİN
7 TEMEL İLKE

34



BÖLÜM

01

ANALİTİK BAKIŞ

Stratejik Göstergeler
10 Temel Sorun ve Fırsat
BEK Analizi

STRATEJİK GÖSTERGELER



Nüfus:
247.727 kişi



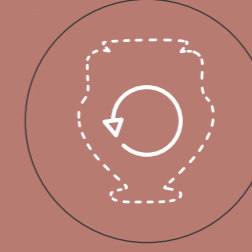
Ekonomik Değerler:

- Sanayi (imalat, savunma, metal, petrokimya, tarım, gıda, yem)
- Tarım (kuru tarım)
- Hayvancılık (büyük ve küçükbaş)
- Hizmet Sektörü (eğitim, sağlık, sosyal hizmetler, ticaret, ulaştırma)



Doğal Değerler:

- Kızılırmak ve Delice Çayı: Sportif olta balıkçılığı
- Gavur tepesi ve Küre Dağları: Dağ ve Doğa Yürüyüşü



Tarihsel İzler:

- 109 koruma altına alınmış sit alanı
- Rum Kilisesi
- Camiler ve Türbeler
- Çeşnigir Köprüsü
- Tarihi Evler ve Konaklar
- Hititler, Frigler, Lidyalıların, Sümerler, Galatlar ve Romalılar

8

Performans Kriterleri



SÜRDÜRÜLEBİLİRLİK

46

ÇEVRE
75

EKONOMİ

42

SOSYAL
17

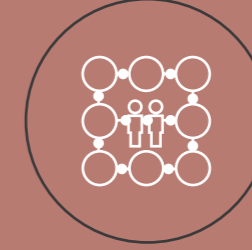
YAŞAM KALİTESİ

54



Eğitim:

Kırıkkale Üniversitesi
(27.000 öğrenci)



Sosyal Altyapı:

- 1 Üniversite
- 13 Kütüphane
- 2 Tiyatro
- 4 Sinema Salonu

9

10 TEMEL SORUN

10

- 1 İşsizliğe bağlı göç verme
- 2 Teknik altyapı yetersizliği
- 3 Verimli tarım alanlarının sanayi için kullanılması
- 4 Sanayinin gelişmiş olmasına bağlı endüstriyel kirlilik
- 5 Havaalanının bulunmaması
- 6 Özel sektör yatırımlarının çok az olması
- 7 Üniversitenin kente yeterli biçimde destek olmaması
- 8 Ankara'nın çekiminin etkisiyle istihdam oranının düşük olması
- 9 Çarpık kentleşme
- 10 Kentsel yeşil alanların ve meydanların az ve yetersiz olması



10 TEMEL FIRSAT

- 1 Başkent Ankara'ya yakınlık
- 2 Önemli sanayi kuruluşları (MKE, TÜPRAŞ)
- 3 Coğrafi açıdan stratejik öneme sahip olması
- 4 Tarımsal üretim ve sanayi potansiyeli
- 5 Genç ve dinamik nüfusun fazla oluşu
- 6 Kırıkkale Üniversitesi
- 7 Maden ve doğal kaynakların varlığı
- 8 Yüksek içme suyu potansiyeli
- 9 Zengin sit alanları ile turizm potansiyeli
- 10 Ulaşım kavşağı

11



BEK ANALİZİ

Kaynak: KentSEL Strateji

Birikim	Cumhuriyet Kenti Kültür (Gelenek+Görenek) Deneyim
Bereket	Su (Kızılırmak) Toprak Hububat Diyarı Topografya
Beceri	Halı- Kilim Dokuma İşbirliği (Üretim+Sanayi Ortaklığı) Yöresel Mutfak Toprak ürünleri (Desti, Küp)
Bakış	Su Tarım ve Hayvancılık Ulaşım Ağları Sınır İlişkileri Yatırım
Büyüme	Stratejik Konum Üniversite Yaşam Kalitesi Verimli Üretim
Beklenti	Temiz Çevre Özel Yatırımların Artması Farklı Sektörlerin Gelişmesi Altyapının Güçlendirilmesi Ulaşımın Gelişmesi

Ekoloji	Nehirler Dağlar Yaylalar Yer Altı Suları
Ekonomi	Sanayi Tarım Hayvancılık Hizmetler
Eşitlik	Eğitim Fırsatı Sosyal-Etnik Gruplar Kadın-Erkek İnanç Hoşgörüsü
Etkinleştirme	Üniversite Yerel Halk Katılımcılık Kızılırmak'ın Etkin Kullanımı Tarımda Yenilik
Edinim	Katılımcılık Özel Yatırımların Artırılması Tarımda ve Hayvancılıkta Verim Üretimin Artırılması İşbirliği
Entegrasyon	Tarım- Sanayi Kamu-özel Üniversite-Sanayi Kent- Kır Farklı Sektörler Arası

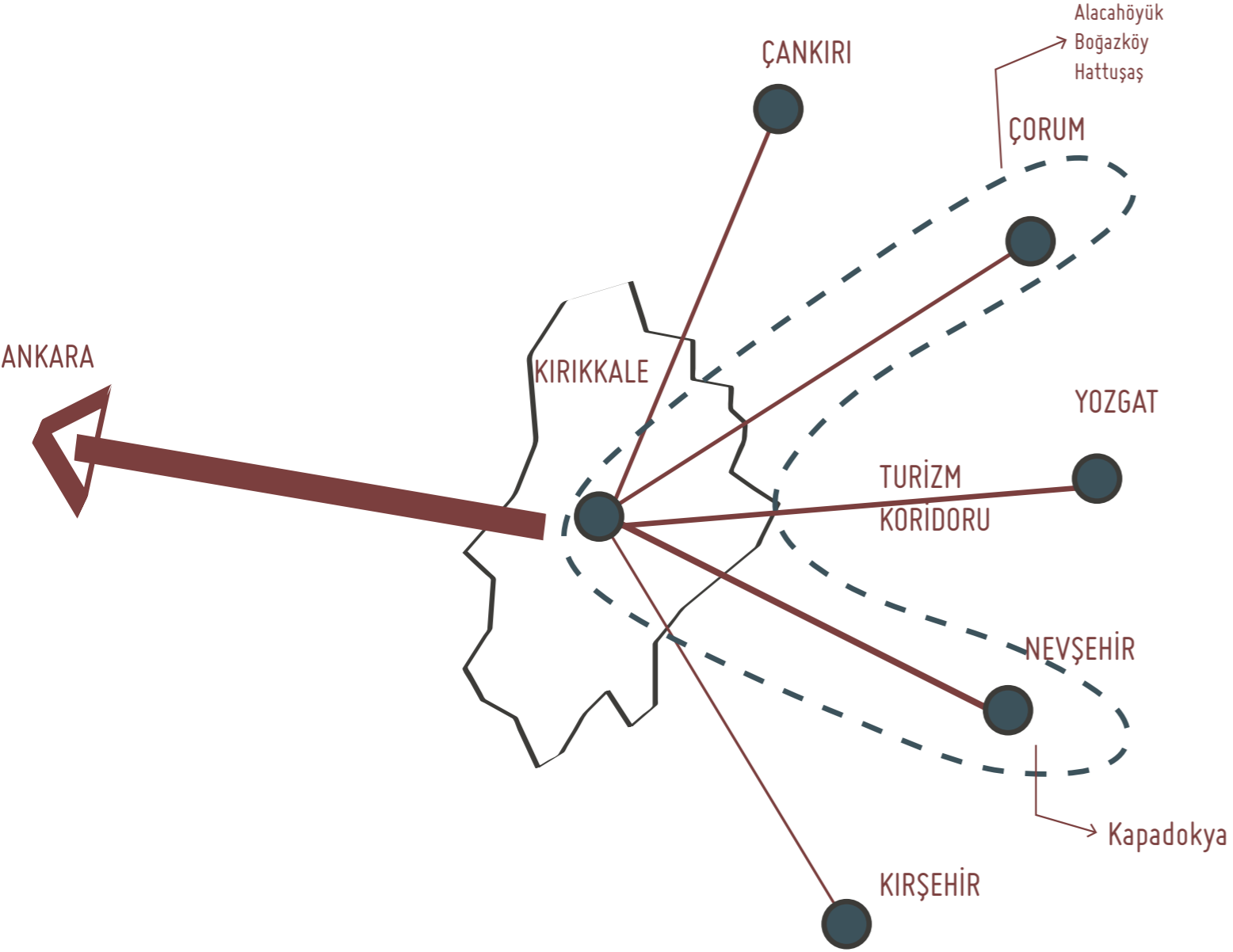
Koruma	Kültürel Değerler Doğal Değerler Tarım Arazileri
Kapasite	Genç Nüfus Tarımsal Kapasite Su (Baraj ve Nehirler) Üniversite- Sanayi İşbirliği
Kalkınma	Sanayi Tarım Hayvancılık Özel Sektör Yatırımları
Kimlik	Cumhuriyetin İzleri Sanayi Şehri
Katılım	Sosyal Hayat Ortak Alanlar Ortak Kararlar Alma
Kurgu	Kamu- Özel İşbirliği Yaşam Kalitesi Sanayi Yatırımları



BÖLÜM

02

STRATEJİK BAKIŞ
Bölgesel İşbirliği
Kent Kurgusu



BÖLGESEL İŞBİRLİĞİ

KIRIKKALE, BÖLGE İÇİNDE HANGİ STRATEJİK ROLÜ ÜSTLENECEK?

Kırıkkale; Doğu Anadolu, Güneydoğu Anadolu ve Karadeniz Bölgesi'nde yer alan illeri batı bölgelere bağlayan önemli bir konumdadır. Bu noktada, yeni bir bölgesel ağ sistemi kurularak çevre ve komşu iller ile işbirliğinin geliştirilmesi ve güçlendirilmesi gerekmektedir.

Kırıkkale, sanayinin merkezi olarak tanımlanmalıdır. Özellikle savunma ve metal sanayinin merkezi olan ilde, MKE ve TÜPRAŞ gibi önemli sanayi tesisleri bulunmaktadır. Sanayi, Ar-Ge çalışmaları ve üniversite ile desteklenirse, çok daha fazla gelişme gösterecektir. Savunma ve metal sanayinin yanı sıra özellikle tarım ve hayvancılığa dayalı sanayinin gelişmesi ile Kırıkkale, bölgede hem savunma ve metal sanayi hem de tarımsal ve hayvancılık sanayinin merkezi konumuna gelecektir.

Bölgesel ilişkilerde, Çorum ve Nevşehir ile turizm sektöründe işbirliği yapılarak yeni bir turizm aksı oluşturulacaktır. Ayrıca, tarım ve hayvancılık sektöründe de Yozgat, Çankırı ve Kırşehir ile çalışılarak yeni bir koridor meydana getirilecektir. Sonuç olarak ürünler Kırıkkale'de işlenecek ve bölgede işbirliği ile kalkınma sağlanacaktır.

Demiryoluna sahip olan ve güçlü kara yollarının kesişiminde bulunan Kırıkkale'de ayrıca, çeşitli depolama alanları kurularak sanayiye destek verilmelidir. Yapılacak olan bu yatırımlarla, yeni iş alanları açılacak, istihdamın artırılması sağlanacak ve dış göçün engellenmesinde büyük adımlar atılacaktır.

KENT KURGUSU

YENİ KENT KURGUSU NE OLACAK?

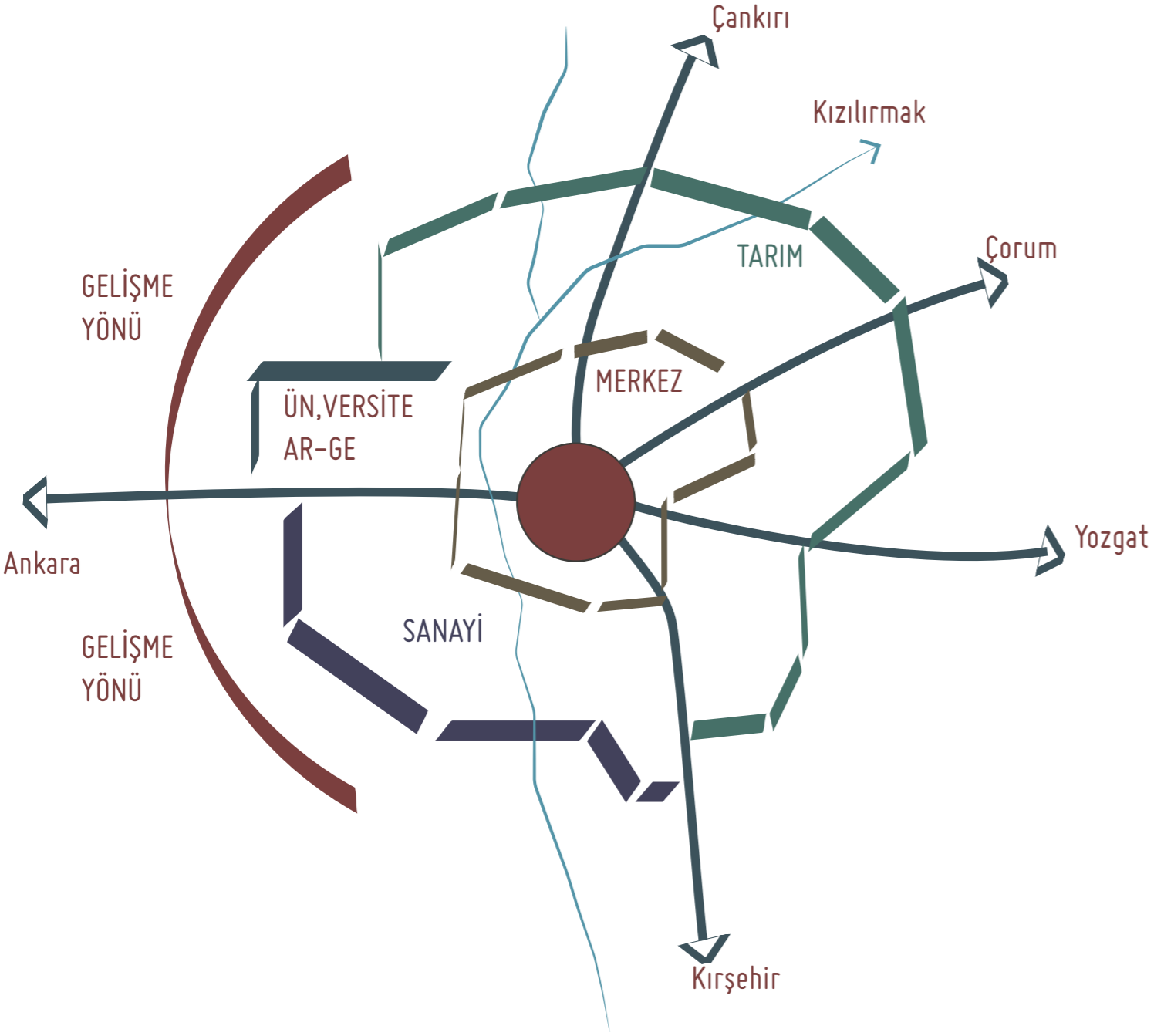
Oluşturulacak olan yeni kent modeli, bölgesel ölçekte alınan karar ve stratejilere uygun olmalıdır. Kent ve kırsal ile birlikte, kamu ve özel sektörün dengesi ve işbirliğinin iyi kurulması, Kırıkkale kentinde stratejik kararlar alınırken önemli etkenler olacaktır.

Bu bağlamda, öncelikler şu şekilde sıralanabilir:

- Sanayinin geliştirilmesi
- Sanayinin etkisiyle kentin gelişim ve büyüme yönünün belirlenmesi
- Sanayi ve üniversite işbirliği
- Ar-Ge çalışmalarının desteklenmesi
- Yatırımlarla birlikte istihdamın artması
- İhtiyaçlara ve yeni gelişimlere göre planlama
- Kamusal alanların ve rekreatif amaçlı yeşil alanların artırılması
- Güçlendirilecek olan çok yönlü bölgesel ve kentsel ulaşım ağının kurgulanması

Öncelikler için belirlenecek olan odak noktaları:

- Sanayi bölgeleri
- Çeşitli ulaşım ağlarının kesiştiği noktalar
- Yeni gelişme alanları
- Sanayi — üniversite işbirliği odakları



BÖLÜM

03

VİZYON

Bölgesel Vizyon
Kentsel Vizyon

BÖLGESEL VİZYON ANADOLU'NUN MERKEZİNDEKİ KÖPRÜ

KENTSEL VİZYON SANAYİNİN "KALE" Sİ



BÖLÜM

04

VİZYON ve EYLEM
ÇERÇEVESİ
Vizyon Çerçevesi
Eylem Çerçevesi

VİZYON ÇERÇEVESİ 3x3 EYLEM ÇERÇEVESİ

1 FARKLILIK

1 **Stratejik Konum:**
Doğu-Batı
Arasındaki Köprü

2 **Sanayi Potansiyeli:**
Ekonomiyi
Canlandırmak

3 **Doğal Kaynaklar ve Maden:**
Sanayinin
Hammaddesi

2 TEMA

1 **İşbirliği:**
Birlikten Kuvvet
Doğar

2 **Kesişim:**
Önemli Kavşak
Görevi

3 **Canlanma:**
Yatırımlarla
Yeniden Uyanış

3 STRATEJİ

1 **Kalkınma:**
Komşuluk
İşbirliği

2 **Dönüşüm:**
Gelişen ve
Büyüyen Kent

3 **Bütünleşme:**
Kır — Kent
ilişkisi

KIRIKKALE'NİN GELECEĞİ

1 SEKTÖR

1 **Sanayi:**
Hammaddeden
Ürüne

2 **Lojistik:**
Batı'ya Açılan
Kapı

3 **Tarım ve Hayvancılık:**
Doğadan Gelen
Bereket

2 PROGRAM

1 **Ekonomi:**
Ekonomik
Kalkınma

2 **Üniversite:**
Sektörlerle
İşbirliği

3 **Çevre:**
Doğanın
Korunması

3 PROJE

1 **Sanayinin Gücü:**
Yeniden
Canlandırma

2 **Köprü:**
Coğrafyanın
Potansiyeli

3 **Tarımda Yenilenme:**
Verimliliğin
Artması

VİZYON ÇERÇEVESİ

3 FARKLILIK

3 TEMA

3 STRATEJİ

Stratejik
Konum

İşbirliği

Kalkınma

Sanayi
Potansiyeli

Kesişim

Dönüşüm

Doğal
Kaynaklar ve
Maden

Canlanma

Bütünleşme

3 FARKLILIK

1 Stratejik Konum

Doğu-Batı Arasındaki Köprü
İç Anadolu Bölgesi'nin, Orta Kızılırmak bölümünde yer alan Kırıkkale, stratejik öneme sahip karayolu ve demiryolu güzergahlarının tam merkezinde yer almaktadır. Bu haliyle, Doğu, Güneydoğu Anadolu ve Karadeniz Bölgeleri'ni Ankara'ya ve batıya bağlayan bir kavşak görevindedir. Bu açıdan Kırıkkale, Ankara'dan sonra 2. merkez durumundadır. Coğrafi konumu itibarıyla Anadolu'nun orta noktasında bulunan ve köprü görevi gören Kırıkkale, bu avantajını çok iyi kullanmalıdır. Özellikle ulaşım ağlarının üzerinde kesişmesi, kenti ticaret ve sanayi açısından geliştirmelidir. Doğu – batı, kuzey ve güney arasında mal ve hizmet akışı sağlanarak kentin gelişmesi hedeflenmektedir.

2 Sanayi Potansiyeli

Ekonomiyi Canlandırmak
Kırıkkale'de sanayi kuruluşları kamu ağırlıklıdır ve özel sektör yatırımlarının azlığı dikkat çekmektedir. Kamuya dayalı imalat sanayi, savunma, metal ve petrokimya alanlarında yoğunlaşmaktadır. Bununla birlikte tarım, gıda, yem sanayi de gelişmektedir. Kırıkkale'deki en önemli sanayi kuruluşları, Makina ve Kimya Endüstrisi Kurumu (MKEK) ve TÜPRAŞ Orta Anadolu Rafinerisi'dir. Bu önemli 2 sanayi kuruluşunun yanı sıra, bölgedeki OSB'ler ve KSS'ler kente entegre olarak işlevlerini sürdürmektedir.

3 Doğal Kaynaklar ve Maden

Sanayinin Hammaddesi
Bölgede bulunan maden yataklarının bir kısmı çıkarılmakta ve özellikle ildeki sanayi alanlarında işlenmektedir. Mermer, bakır, demir, kurşun, çinko ve kireçtaşı yataklarını içinde bulunduran Kırıkkale'de, bu madenlerin çıkartılması ve bölgedeki var olan ve önerilen sanayi alanlarında kullanılması gerekmektedir. Ayrıca, Kırıkkale Üniversitesi'nde Maden Mühendisliği Bölümü'nün açılması desteklenmeli ve bu kaynaklar üniversitenin işbirliğiyle kent ekonomisine katkı sağlamalıdır.

3 TEMA

1 İşbirliği

Birlikten Kuvvet Doğar

Kırıkkale’de yatırımların çok büyük bir kısmını kamu yatırımları oluşturmaktadır. Özellikle büyük fabrikalar kamuya aitken, özel sektör sadece küçük ölçekli işletmelerle sınırlı kalmıştır. Bu durum, kentteki yatırımların sınırlı kalmasına ve yetersiz olmasına neden olmaktadır. Özel sektörün de desteği ile yapılacak olan yeni yatırımlar, istihdam artışını sağlayacak ve dışa verilen göçün bir kısmı engellenmiş olacaktır. Bu yatırımlar, çevreye verilen olumsuz etkileri engellemek amacıyla kamunun gözetiminde yapılmalıdır.

2 Kesişim

Önemli Kavşak Görevi

Önemli bölgelerin birbirine bağlandığı kavşak noktasında olan Kırıkkale, bu özelliği ile lojistik merkez olmaya aday bir ildir. Ulaşım ağlarının, sanayi yatırımlarıyla birleşmesiyle birlikte Kırıkkale sadece il sınırları içinde değil, bölge, hatta Türkiye sınırları içinde önemli bir kesişim noktasında olması, Kırıkkale’nin çevresindeki illerin ve bölgelerin potansiyellerinden yararlanmasını mümkün kılmaktadır.

3 Canlanma

Yatırımlarla Yeniden Uyanış

Kırıkkale’de mevcut durumda genç ve çalışan nüfus dışarı göç etmekte ve bu durumdan kentin gelişmesi ve yenilenmesi olumsuz etkilenmektedir. Yalnızca, özel ve kamu işbirlikli sanayi yatırımlarıyla değil, sosyal altyapı yatırımlarıyla ve kentin daha yaşanabilir hale getirilmesiyle birlikte istihdam artacak, göç büyük ölçüde engellenecek ve Kırıkkale daha da canlanacaktır.

3 STRATEJİ

1 Kalkınma

Komşuluk İşbirliği

Bulunduğu coğrafi konumdan ötürü önemli bir kavşak noktasında olan Kırıkkale, yalnızca il sınırları içinde değil, komşu iller ve bölgelerle birlikte gelişme potansiyeline sahiptir. Komşuları Çorum ve Nevşehir ile turizm alanında işbirliği içerisine girerek bölgede yeni bir turizm aksı meydana getirecektir. Ayrıca, Yozgat, Çankırı ve Kırşehir ile tarım ve hayvancılık sektörlerinde birlikte çalışarak yeni bir koridor oluşturacaktır. Toplanan ürünlerin Kırıkkale’de işlenmesi hem ilin hem de bölgenin kalkınmasına destek olacaktır. Buna bağlı olarak, öncelikle ulaşım ağları güçlendirilmeli daha sonra da komşu illerle sosyo-ekonomik ilişkiler geliştirilmelidir.

2 Dönüşüm

Gelişen ve Büyüyen Kent

Kentte, sanayi ile birlikte öngörülen bir gelişimin yaşanması, yeni büyüme alanlarının ihtiyacına ve mevcuttaki alanların değişimine neden olacaktır. Özellikle yeni gelişim alanlarının planlı bir şekilde büyümesi gerekmektedir. Altyapı ve sosyo-kültürel ihtiyaçları karşılamaya yönelik çalışmalar yapılmalıdır. Kentte yaşanacak bu değişim ve dönüşüm kontrollü bir şekilde yapılmalı, doğal çevreye ve tarihi dokuya zarar verilmemelidir.

3 Bütünleşme

Kır—Kent İlişkisi

Sadece kentte değil, kırsal alandaki yerleşmelerde de yaşam kalitesi artırılmalı ve buna yönelik stratejiler geliştirilmelidir. Sanayi alanındaki gelişmelere hammadde olabilecek tarım ve hayvancılık ürünlerinin üretiminin desteklenmesi ve teşvik edilmesi gerekmektedir. Bunun yanı sıra, sosyal ve teknik altyapı ihtiyaçları karşılanarak kırsal da yaşam kalitesi artırılmalıdır.



3 SEKTÖR

1 Sanayi

Hammaddeden Ürüne

Kırıkkale il ekonomisi içinde sanayinin payı oldukça yüksektir. Kırıkkale’de imalat sanayi kamuya ait büyük işletmelerden oluşmaktadır. Ancak, özel sektöre ait küçük ve orta ölçekli işletmeler de mevcuttur. MKEK fabrikaları ve TÜPRAŞ Rafinerisi’nin kent ekonomisindeki yeri çok büyüktür.

2 Lojistik

Batı’ya Açılan Kapı

Doğu - batı arasında köprü görevi gören Kırıkkale, coğrafi ve ekonomik açıdan stratejik bir konumdadır. Bu özelliği kullanılarak lojistik alanda da geliştirilmesi öngörülmelidir. Tarım, hayvancılık ve sanayi sektörlerinin üretim, depolama ve pazarlaması için hem karayolu hem de demir yoluyla lojistik destek sağlanmalıdır. Lojistik sektörü; ulaşım, nakliye, depolama, ambalajlama ve yönetim gibi birimleri barındırdığından, özel, kamu ve üniversite işbirliği yapılmalıdır.

3 Tarım ve Hayvancılık

Doğadan Gelen Bereket

Kırıkkale il merkezi sanayi şehri görünümünde olsa da, diğer ilçe ve beldelerde ekonomi tarım ve hayvancılığa dayalıdır. Tarım alanlarının oranı %66 olup, çalışan nüfusun %51’i geçimini tarım ve hayvancılıktan sağlamaktadır. Kırıkkale, İç Anadolu’nun hububat ambarı olarak nitelendirilmektedir. Tarımsal üretimin yanı sıra, büyük ve küçükbaş hayvancılık da yapılmaktadır. Delice, Keskin, Karakeçili ilçelerinde süt toplama merkezleri bulunmaktadır. Tarım ve hayvancılık potansiyeli yüksek olan Kırıkkale’de verimin daha da artması sağlanmalıdır.

3 PROGRAM

1 Ekonomi

Ekonomik Kalkınma

Ekonomide kalkınma için çözülmesi gereken en önemli sorun, işsizlik ve buna bağlı olarak yaşanan göçtür. İşsiz genç nüfusa istihdam sağlamak ve göç etmelerini engellemek için yatırımlar yapılmalıdır. Aynı zamanda, kadınların da çalışma oranlarını artırmak için çeşitli teşvikler geliştirilmelidir. Sanayi, lojistik, tarım ve hayvancılık gibi yüksek potansiyeli olan sektörlerde özel ve kamu yatırımları desteklenmektedir.

2 Üniversite

Sektörlerle İşbirliği

Kırıkkale’de halihazırda OSB ve KSS dahil çeşitli sanayi işletmeleri, tarım ve hayvancılık faaliyetleri mevcuttur. Tüm sektörlerin daha fazla verimli olması ve kentin ekonomik olarak daha da kalkınmasının sağlanması için üniversite ile işbirliği şarttır. Bunun için tüm sektörlerle uyumluluk gösteren üniversite fakülteleri ve bölümleri açılmalı ve üretim Ar-Ge çalışmalarıyla desteklenmelidir.

3 Çevre

Doğanın Korunması

Kırıkkale’nin gelişmesi ve kalkınması amacıyla yapılacak olan yatırımlar (özellikle sanayi yatırımları) doğal çevreye zarar verecek nitelikte olacağından çeşitli önlemlerin alınması gerekmektedir. Sürdürülebilir bir doğal çevre için teknik altyapı güçlendirilmeli, çeşitli arıtma ve depolama tesisleri kurulmalı ve yatırımların çevreye zarar vermesi engellenmelidir.

3 PROJE

1 Sanayinin Gücü

Yeniden Canlandırma

Mevcut durumda, MKEK ve TÜPRAŞ gibi büyük sanayi yatırımları varken özellikle Ar-Ge ve üniversite işbirliği ile sanayinin daha da gelişmesi sağlanmalıdır. Bunun için Kırıkkale Üniversitesi’nde özellikle mühendislik alanlarında daha yoğun çalışmalar yapılmalıdır. Ayrıca, aynı sanayi türlerinin bir arada çalışması, hammadde ve ürün depolama alanlarının yapılması ve tüm bu gelişmelerin çevreyi etkilememesi için arıtma tesislerinin olması, kentte sürdürülebilir bir sanayi gelişimi sağlayacaktır. Gelişen sanayisiyle birlikte Kırıkkale’de istihdam ve ekonomik gelişim gözle görülür bir şekilde artacaktır.

2 Köprü

Coğrafyanın Potansiyeli

Önemli karayollarının kavşak noktasında bulunan Kırıkkale, Karadeniz, Doğu Anadolu ve Güneydoğu Anadolu Bölgeleri’ni birbirine bağlayan bir merkez niteliğindedir. Sadece karayolu değil, demiryolu açısından da önemli bir kavşak niteliği görmektedir. Kırıkkale istasyonu, özellikle hammadde ve yük taşımacılığında sanayiye büyük destek sağlamaktadır. Ayrıca, Ankara — Sivas Yüksek Hızlı Treni’nin Kırıkkale’den geçmesi de ilin stratejik önemini artırmıştır. Bu stratejik konumun farkına varılarak planlama yapılması gerekmektedir.

3 Tarımda Yenilenme

Verimliliğin Artması

İç Anadolu’nun hububat ambarı olarak görülen Kırıkkale’de tarımsal verimliliğin artırılması amacıyla çalışmalar yapılmalıdır. Mevcut durumda yapılmakta olan kuru tarımdan elde edilen gelirin daha da artması için Kırıkkale Üniversitesi’nin Ziraat Fakültesi’yle işbirliği yapılmalıdır. Ar-Ge çalışmalarıyla ürün kalitesi ve verimi artırılmalıdır. Yalnızca kuru tarım değil, sulu tarım da teşvik edilmelidir. Başta Kızılırmak olmak üzere bölgedeki nehirler sayesinde sulu tarım potansiyeli göz önünde bulundurularak, Kırıkkale’nin tarım açısından gelişmesi sağlanmalıdır.

BÖLÜM

05

KIRIKKALE'NİN GELECEĞİ
İÇİN 7 TEMEL İLKEKIRIKKALE'NİN GELECEĞİ İÇİN
7 TEMEL İLKE

- KALKINMA:** Sosyal ve Ekonomik
- KÖPRÜ:** Bölgeleri Birbirine Bağlama
- KORUMA:** Tarım Alanları
- KATILIMCILIK:** Birleşme
- KULLANMA:** Potansiyellerden Yararlanma
- KAYNAK:** Cevher
- KUVVET:** Canlı ve Dinamik

KALKINMA: Sosyal ve Ekonomik

Kırıkkale tarımsal üretim açısından önemli bir konumdadır. Barındırdığı sanayi tesisleri ve sanayi potansiyeli ile ekonomik açıdan kalkınma sağlayacak bir güce sahip olan Kırıkkale, bu sektörlerde bölgede lokomotif görevi üstleneceğini göstermektedir. Genç nüfusu fazla olan Kırıkkale’de, bu potansiyel göz önünde bulundurularak yeni istihdam alanları yaratılmalıdır. Sosyal donatılarla desteklenen şehir hayatı, özellikle gençler için bir çekim işlevi üstlenecektir. Yapılacak olan yatırımlar sosyal ve ekonomik açıdan hem ilin hem de bölgenin kalkınmasını sağlayacaktır.



KÖPRÜ GÖREVİ: Bölgeleri Birbirine Bağlama

Anadolu’da, doğu ve batı arasında önemli bir konuma sahip olan Kırıkkale, doğuyu ve batıyı birbirine bağlayan önemli bir köprü görevi görmektedir. Bu konumu ile odak görevi gören Kırıkkale özellikle hammadde ve mal taşınmasında, depolama ve işleme merkezi olarak görev almalıdır. Sosyal ve ekonomik yatırımlarla hem ekonomik olarak hem de kültürel olarak illeri, hatta bölgeleri birbirine bağlayan bir odak noktası haline gelmesi kaçınılmazdır.

KORUMA: Tarım Alanları

Kırıkkale'de tarım alanları çok önemli bir yer tutmaktadır. Özellikle kentin sanayileşmesi ve yeni yatırımların yapılacak olması tarım alanları açısından bir tehdit oluşturmaktadır. Yeni yatırımlar için seçilecek alanlara çok dikkat edilmeli, tarım arazileri üzerinde yapılaşmaya izin verilmemelidir. Ayrıca, kentteki yatırımlar sonucu artacak olan nüfus için konut ihtiyacı doğacak ve bu ihtiyaç karşılanırken tarım alanları mutlak olarak korunacaktır.



03

KATILIMCILIK: Birleşme

Kırıkkale'ye yüklenen görevler ve yapılacak olan yatırımlarda, halkın sürece katılımı çok önemlidir. Yöreyi sahiplenme duygusu ile hareket edilmesi, mevcuttaki sorunlara çözüm arayışı açısından olumlu sonuçlar doğuracaktır. Böylece süreç sonucunda yaşanması muhtemel sorunların da önüne geçilmiş olacaktır. Halkın katılımı ile ortaya çıkacak olan sonuçlar yaşam kalitesini ve standardını artıracaktır.

04



KULLANMA: Potansiyellerden Yararlanma

Mevcut durumda bulunan özellikle tarım ve maden potansiyelleri çok iyi analiz edilip üretime katılmalıdır. Tarımda yalnızca kuru tarımın ön plana çıktığı Kırıkkale'de, Kızılırmak ve diğer nehirlerin varlığı nedeniyle sulu tarım olanakları da tekrar gözden geçirilmelidir. Yalnızca tarım değil, turizm sektörü için var olan tarihi doku, sit alanları ve kültürel dokudan yararlanılması sağlanmalıdır. Turizm potansiyeli göz önünde bulundurularak yatırımlar yapılmalıdır.



KAYNAK: Cevher

Kırıkkale, Kırşehir masifinde yer alması nedeniyle maden çeşitliliği yönünden zengin bir ildir. Kırıkkale'de bulunan, özellikle %60-%70 içerikli demir, kurşun, çinko yataklarına önem gösterilmelidir. Madencilik sektöründe var olan potansiyellerden yararlanılmalı, çıkarılan madenler hammadde olarak sanayi bölgesinde işlenip kullanılmalıdır.

KUVVET: Canlı ve Dinamik

Kentteki teknik ve sosyal altyapı yetersizliği, istihdam oranının azlığı ve yüksek olmayan yaşam standartları nedeniyle Kırıkkale göç veren bir kent niteliğindedir. Fakat yapılacak olan yatırımlarla ve sosyal hayatın geliştirilmesiyle kentin kaybettiği nüfusun bölgeye tekrar çekilmesi amaçlanmıştır. Üniversitenin varlığı nedeniyle de kentte bulunan canlı ve dinamik, kalifiye nüfusun kentte kalması hedeflenmektedir.



14 BOLU	42 KONYA	58 SIVAS	64 UŞAK	36 KARS	46 KAHRAMANMARAŞ	
40 KIRŞEHİR	43 KÜTAHYA	59 TEKİRDAĞ	65 VAN	70 KARAMAN	49 MUŞ	24 ERZİNCAN
41 KOCAELİ	44 MALATYA	60 TOKAT	66 YOZGAT	71 KIRIKKALE	74 BARTIN	77 YALOVA
07 ANTALYA	45 MANİSA	61 TRABZON	67 ZONGULDAK	72 BATMAN	75 ARDAHAN	78 KARABÜK
08 ARTVIN	01 ADANA	62 TUNCELİ	68 AKSARAY	73 ŞIRNAK	76 İĞDIR	16 BURSA
15 BURDUR	04 AĞRI	63 ŞANLIURFA	69 BAYBURT	79 KİLİS	80 OSMANİYE	47 MARDİN
27 GAZİANTEP	03 AFYON	10 BALIKESİR	30 HAKKARİ	81 DÜZCE	09 AYDIN	
	05 AMASYA	11 BİLECİK	19 ÇORUM	48 MUĞLA	55 SAMSUN	28 GİRESUN
	06 ANKARA	12 BİNGÖL	20 DENİZLİ	53 RİZE	57 SİNOP	29 GÜMÜŞHANE
	02 ADİYAMAN	13 BİTLİS	21 DENİZLİ	38 KAYSERİ	56 SİİRT	
			22 DİYARBAKIR	39 KIRKLARELİ	37 KASTAMONU	
			23 EDİRNE	25 ERZURUM		
			26 ELAZIĞ	26 ERZURUM		
			34 İSTANBUL	26 ESKİŞEHİR		
			35 İZMİR			

81 KENT VİZYON